


ՀՀ ՏԱՎՈՒՇԻ ՄԱՐԶԻ, ՆԱՎՈՒՐ ԳՅՈՒՂԻ 19-ՐԴ ԴԱՐԻ
«ՔԱՐԱԿԱՐՄՈՒՆՋ» (ՀԱԽՈՒՄԻ) ԿԱՄՐՋԻ
ՆՈՐՈԳՈՒՄ, ԱՄՐԱԿԱՅՈՒՄ ԵՎ ՎԵՐԱԿԱՆԳՆՈՒՄ

ԳԻՐՔ 3.1՝ ՃԱՐՏԱՐԱԴԵՏԱԿԱՆ ՄԱՍ



Հասցե՝ ՀՀ Տավուշի մարզ, Բերդ համայնք, Նավուր
բնակավայր, «Քարակարմունջ»
(Հախումի) Կամուրջ
Պատվիրատու՝ ՀՀ ԿԳՄՍ նախարարություն

«ՈՇԳՈՒԼ» ՍՊԸ
Տնօրեն՝ Հ. Գասպարյան

Հեղինակային խումբ
ՆԳՃ
Ճարտարապետ
Հ. Սանամյան
Գ. Գյուլամիրյան

ԳԱՎԱՌ 2025

ԲԱՑԱՏՐԱԳԻՐ

Նավուր գյուղից 5 կմ հս-ամ, Զախում գետի վրա է տեղադրված «Զարակարմունջ» (Զախումի) Կամուրջը։ Այն միաթռիչք է, կազմված գետափնյա զրեթե Նույն նիշում ժայռերի վրա տեղադրված երկու խելերից, ծածկված միաթռիչք թաղով։ Վերնամասում ունի 1 - 1,1 մ բարձրությամբ պարապետ՝ կիսազլանաձև վերին գոտով, իսկ արտաքուստ, ստորին շարքում՝ հորիզոնական պարզ քիվով։

Կամուրջը կառուցվել է Նախորդ դարի սկզբում և կառուցված լինելով Բերդ - Իջևան ճանապարհին՝ ծառայել է որպես հետիոտն, ինչպես նաև սայլերի, այնուհետև ավտոմեքենաների անցուղարձի համար։

Կամուրջն ունի 6,1 մ լայնություն և 27,7 մ ընդիանուր երկարություն, իսկ թռիչքը 12,5 մ է։ Կառուցված է տեղական կավային ծագման Նստվածքային, հիմնականում անմշակ, միջին չափսերի քարերով, թռիչքների եզրերում ուղղահայաց և թաղի եզրագծով Նույն քարատեսակով, սակայն քրքատաշ շարվածքով, իսկ արդեն քիվը և պարապետը կիսասրբատաշ շարվածքով։ Քարերի գույնը բազմերանգ է՝ փոխակերպվելով հողագույնից մինչև կանաչ երանգավորումովը։ Վերին՝ երթևեկելի մակերևույթը ներկայում խճային է, Նախկինում այն հավանաբար ունեցել է Նույն քարից հատակ, սակայն այն չի պահպանվել ոչ մի հատվածում։ Արտաքուստ ավելի ուշ ավելացված դեկորատիվ, արհեստականորեն կարերի ընդգծմամբ սվաղաշերտն է, որը խաթարում է ամբողջ կամրջի արտաքին գեղագիտական տեսքը։

Կոնստրուկտիվ տեսանկյունից հիմնական կրող տարրերը երկու՝ ուղղանկյուն հատակագծով, արտաքուստ խամքարից շարով, ներքուստ կրաքետոնից լիցքով խելերն են, որոնց վրա հենցած է հիմքում 1 մ, իսկ զագաթում 55 սմ հաստությամբ թաղը։ Խելերի վերին նիշը ցածր է թաղի զագաթից 2,7 մ-ով։ Խելերի վրա են հենված նաև կամրջի չորս կողապատերը, որոնք եռաշերտ են՝ արտաքին և ներքին մակերեսները խամքարով, իսկ միջուկը՝ խիբարով և կրաշաղախով։ Այս պատերը հիմքում ունեն 75-85 սմ հաստություն, իսկ վերնամասում՝ ներքին մակերեաի երկու աստիճանային հետընթացի միջոցով կազմում են 42 սմ հաստություն։

Թաղի և չորս պատերի միջակայքում, խելերի վերին նիշից վերև մինչև երթևեկելի մակերևույթ առաջացած ծավալը լցված է հողով, որն էլ կամրջի հիմնական շինարարական թերությունը հանդիսանալով, հասցրել է վնասներ կամուրջի կոնստրուկցիաներում՝ մասնավորապես հյուսիսարևելյան պատը ունի միջանցիկ ճաք և թեքված է դեպի դուրս՝ ներսի հողի խոնավության կուտակման արդյունքում առաջացած տարահրման հետևանքով։ Կոնստրուկտիվ այլ վնասվածքներ չեն հայտնաբերվել։ Մյուս երեք պատերը , թաղը և երկու խելերը կանգուն են, չունեն ճաքեր և դեֆորմացիաներ։ Զայաքավել է արտաքին դեկորատիվ կրասվաղաշերտը, փլուզվել են պարապետների եզրային հատվածները, ողողվել և մասնակի լվացվել է հիմնականում վերին շարքերի միջուկը և ինչպես արդեն նշվեց բացակայում է երթևեկելի մակերևույթի ծածկույթը։

Նախագծով նախատեսվում է՝

1. Խելերի և թաղի վրայի հողի լիցքի հեռացում՝

1.1 Ձեռքի մեխանիկական գործիքների օգնությամբ քանդել հեռացնել հողի լիցքը, մինչև կոնստրուկտիվ

էլեմենտների՝ թաղի, հենարանի, կրաքետոնը

1.2 Քանդել հեռացնել կրաքետոնի քայքայված շերտը

2. Տեղաշարժված և շաղախից առանձնացած քարերի քանդում վերաշարում՝

2.1 Սրբատաշ քարերը համարակալել ըստ գծագրերի և իջեցնել

2.2 Կոպտատաշ քարերը իջեցնել առանց համարակալման

2.3 Քարերը մաքրել շաղախից

2.4 Քանդել հեռացնել քարերի տեսամասի քայքայված շաղախը

2.5 Քարերը վերաշարել ըստ համարակալման, բարդ շաղախի լիցքով

2.6 Յուրաքանչյուր վերաշարվող քարի համար տեղադրել անկեր՝ ըստ հանգույցների

3. Կամուրջի բացակայող հատվածների Նոր տաշ ու շար՝

3.1 Տաշել Նոր քարեր ըստ տեղում ճշտված չափսերի

3.2 Նոր քարերը շարել բարդ շաղախի լիցքով ըստ գծագրերի

3.3 Յուրաքանչյուր Նոր շարվող քարի համար տեղադրել անկեր՝ ըստ հանգույցների

4. Պատերի և թաղի արտաքին դեկորատիվ սվաղաշերտի քանդում հեռացում, կարանախցափակում և ներարկում՝

4.1 Քանդել հեռացնել արտաքին դեկորատիվ սվաղաշերտը, զգուշությամբ, ձեռքի

մեխանիկական գործիքներով

4.2 Քանդել հեռացնել կարանների քայքայված շաղախները, մինչև ամուր շերտ

4.3 1մ-ից ոչ ավել հեռավորությամբ բացել անցքեր և տեղադրել պլաստիկ խողովակներ

4.4 Սկզբից օդով այնուհետև ջրի շիթով լվանալ և փոշեզրկել բացված կարանները

4.5 Խցափակել կարանները բարդ շաղախով մինչև պատի մակերեսից 3-4 սմ խորություն

4.6 Կրկնակի լվանալ տեղադրված խողովակների միջոցով

4.7 Ներարկել կրով և փոշիացված տուֆով շաղախով

4.8 Ներարկումները սկսել ստորին շարքից

4.9 Ներարկել մինչև շաղախի արտահոսքը կարակից խողովակներից

4.10 Զանել խողովակները, մշակել անցքերը և վերջնական կարանախցափակել ջրակայուն շաղախով

5. Կոնստրուկտիվ միջոցառումներ և Նոր երթևեկելի մակերևույթի կառուցում՝

5.1 Խելերի վերևում՝ պատերի և թաղի միջտարածքությունում կատարել թեթև բետոնի լիցք

5.2 Ըստ կոնստրուկտորական գծագրերի կառուցել 200 մմ հաստությամբ միաձույլ հիմնասալ՝ կամուրջի սահմաններում, որը միաձույլ կողային հիմնագտիով հենել կամուրջի պատի ներքին ստորին հետընթաց - աստիճանի վրա, իսկ հիմնասալի եզրերում՝ կամուրջի սահմաններից դուրս, յուրաքանչյուր կողմում մեկական միաձույլ ջրիավաք առվակ։

5.3 Զիմնասալի վրա կառուցել 30 սմ հաստությամբ ցեմենտ-ավազային հարթեցնող շերտ

5.4 Զարթեցնող շերտը, ջրիավաք երկու առվակները, ինչպես նաև պարապետերի ստորին հատվածը՝ մինչև երթևեկելի ակերևույթի նիշ, ջրամեկուսացնել երկու շերտ իզոգամով և տեղադրել «PLANTER» պաշտպանիչ շերտ։

5.5 Ջրիավաք առվակներում 2% թեցությամբ տեղադրել 100 մմ տրամագծով ջրիավաք, պլաստիկ, այիքավոր խողովակ և այն փաթաթել պաշտպանիչ՝ խիտ գետտեքստիլ թաղանթով։

5.6 Առվակի ողջ ծավալով կատարել դրենաժային ՝ բնական, միջին խոշորությամբ (20-120 մմ) կոպիճից կազմված լիցք և տոփանել այն։

5.7 Ղրենաժային լիցքի և հիմնասալի ողջ մակերեսով կատարել 100-200 մմ հզորությամբ ջրիավաք ավազի լիցք և տոփանել այն։

5.8 Ջրիավաք շերտի վրա՝ կամրջի սահմաններում կառուցել հատակ՝ Նույն քարից, ճեղքման մեթոդով պատրաստված 100 մմ հաստությամբ, ուղղանկյան մոտ ձևի, միջինում 400x600

մմ չափսերով սալերից։

6. Արտաքին գեղարվեստական լուսավորում IP 68 ստանդարտի լուսատուներով

6.1 Կամուջի ընդիանուր լուսավորման համար՝ չորս անկյուններից 2.2 մ դեպի ներս և պատերից 3.7 մ դուրս, լանջերին, մետաղական ուղղանկյուն կտրվածքի հենարանների վրա, -3.50 նիշում, տեղադրել լուսարձակային չորս լուսատուներ, ուղված դեպի կամուրջի կենտրոն

6.2 Կամուրջի կամարի լուսավորման համար՝ խելերի ստորին հատվածում, -8.80 նիշում, տեղադրել գծային լուսատու

6.3 Երթևեկելի գոտու լուսավորման համար՝ պարապետերին կից, 2.5 մ քայլով տեղադրել հատակի նիծում տեղադրվող, կետային լուսատուներ

6.4 Կամուրջի սահմանները շեշտելու Նպատակով՝ պարապետերի կողաճակատներում տեղադրել կետային լուսարձակներ

ՆԱԽԱԳԾԻ ԿԱԶՄԸ

Գիրք 1 - Ելակետային Նյութեր

Գիրք 2 - Էսքիզային Նախագիծ

Գիրք 3.1 - Ճարտարապետական մաս

Գիրք 3.2 - Կոնստրուկտորական մաս

Գիրք 4 - Նախահաշվային մաս

ՈՒՇԱԴՐՈՒԹՅՈՒՆ

Շին աշխատանքների ընթացքում՝

1. Նախագծի հետ կապված հարցերի դեպքում, կապնվել նախագծող ընկերության մասնագետների հետ

2. Նախագծով չնախատեսված, աշխատանքների ընթացքում բացահայտված խնդիրների լուծումները կտրվեն լրացուցիչ՝ Նախագծող կազմակերպության կողմից

3. Յուրաքանչյուր աշխատանքի կատարման սկզբում հրավիրել Նախագծող կազմակերպության մասնագետներին, լուծումները տեղում հաստատելու և մեկնարկ տալու համար

ՏԻՏՂՈՍԱԹԵՐԹ

ՀՀ ՏԱՎՈՒՇԻ ՄԱՐԶԻ, ՆԱՎՈՒՐ ԳՅՈՒՂԻ 19-ՐԴ ԴԱՐԻ «ՔԱՐԱԿԱՐՄՈՒՆՋ» (ՀԱԽՈՒՄԻ) ԿԱՄՐՋԻ ՆՈՐՈԳՈՒՄ, ԱՄՐԱԿԱՅՈՒՄ ԵՎ ՎԵՐԱԿԱՆԳՆՈՒՄ

ԳԻՐԸ 3.1՝ ՃԱՐՏԱՐԱՊԵՏԱԿԱՆ ՄԱՍ

ՀԱՍՑԵ՝ ՀՀ Տավուշի մարզ, Բերդ համայնք, Նավուր բնակավայր, «ՔԱՐԱԿԱՐՄՈՒՆՋ» (ՀԱԽՈՒՄԻ) ԿԱՄՈՒՐՋԻ ՊԱՏԿԻՐԱՏՈՒ՝ ՀՀ ԿԳՄՍ Նախարարություն

ՆԱԽԱԳԻԾԸ ԹՈՂԱՐԿՈՂ՝ «ՌԵԳՈՒԼ» ՍՊԸ

ՏՆՕՐԵՆ՝

Հայկ Գասպարյան

ՆԱԽԱԳԻԾԸ ՀԱՄԱՁԱՅՆԵՑՎԱԾ Է ՀՀ ԿԳՄՍ ՆԱԽԱՐԱՐՈՒԹՅՈՒՆ

ՆԱԽԱՐԱՐԻ ՏԵՂԱԿԱԼ՝

Ալֆրեդ Զոչարյան

ԳԾԱԳՐԵՐԻ ՑԱՆԿ

01- Գծագրերի ցանկ, Բացատրագիր, Հուշարձանի տեղադիրք

02- Գլխավոր հատակագիծ Մ 1:200

Վերականգնում

03- Հատակագիծ 0.00 նիշում Մ 1:100

04- Ճակատ 02-02 առանցքով 1:100

05- Կտրվածք 04-04 առանցքով 1:100

06- Ճակատ 05-05 առանցքով 1:100

07- Կտրվածք 03-03 առանցքով 1:100

08- Կտրվածք 09-09 առանցքով 1:100

09- Կտրվածք 10-10 առանցքով 1:100

10- Կտրվածք 07-07 առանցքով 1:100

11- Կտրվածք 08-08 առանցքով 1:100

12- Կտրվածք 12-12 առանցքով 1:100

13- Կտրվածք 11-11 առանցքով 1:100

Կոնստրուկտիվ միջամտություն և Նոր հատակ

14- Հատակագիծ 0.00 նիշում Մ 1:100

15- Կտրվածք 03-03 առանցքով 1:100

16- Կտրվածք 04-04 առանցքով 1:100

17- Կտրվածք 09-09 առանցքով 1:100

18- Կտրվածք 10-10 առանցքով 1:100

19- Կտրվածք 07-07 առանցքով 1:100

20- Կտրվածք 12-12 առանցքով 1:100

21- Հանգույց 1 1:20

22- Հանգույց 2 1:20

23- Հանգույց 3 1:20

24- Եռաչափ պատկերներ

Արտաքին գեղարվեստական լուսավորում

25- Հատակագիծ -8.80 նիշում Մ 1:100

26- Հատակագիծ 0.00 նիշում Մ 1:100

27- Ճակատ 02-02 առանցքով 1:100

28- Ճակատ 05-05 առանցքով 1:100

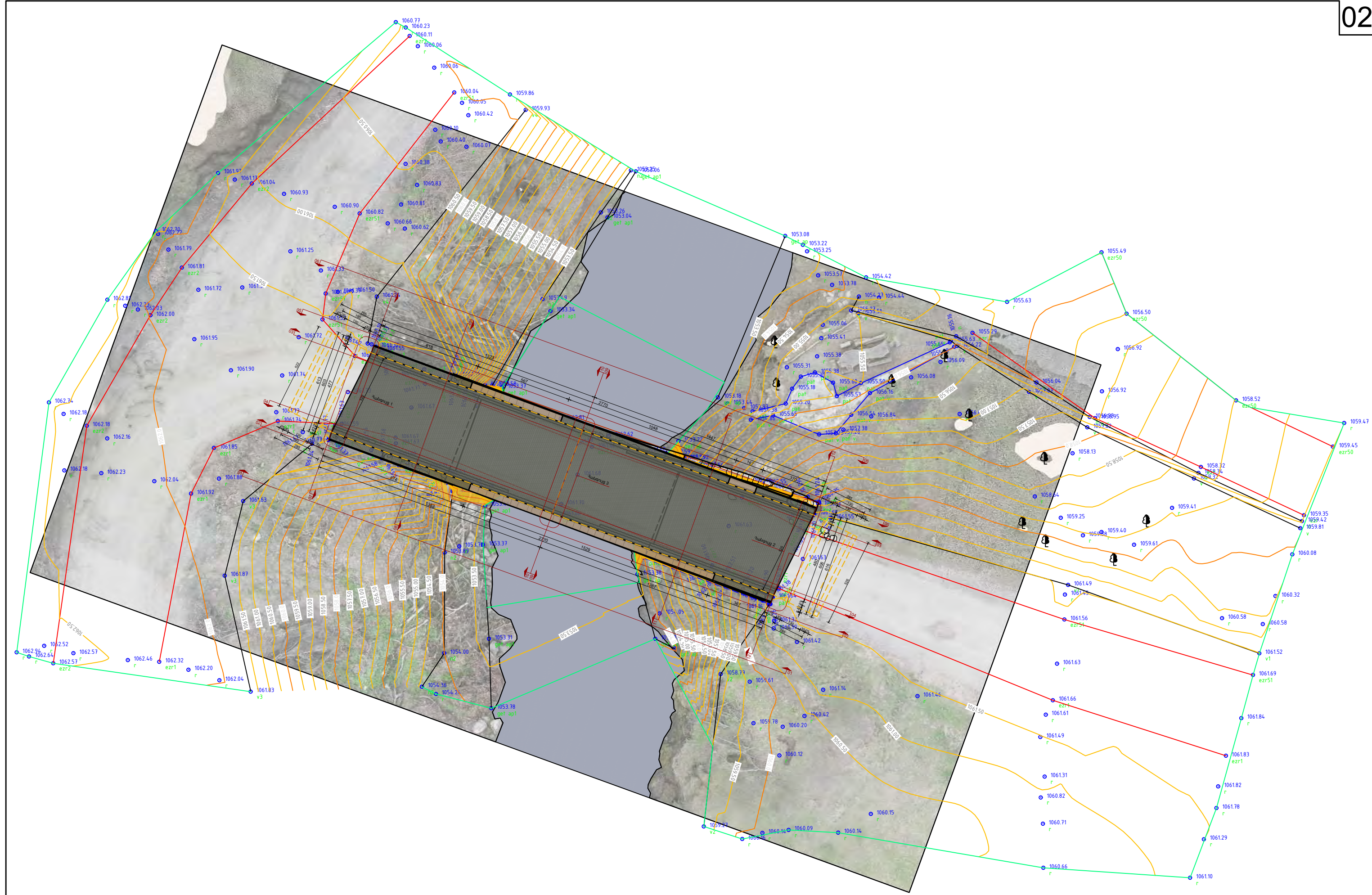
29- Կտրվածք 09-09 առանցքով 1:100

30- Կտրվածք 10-10 առանցքով 1:100

31- Եռաչափ պատկերներ

32-33- Շին աշխատանքների կազմակերպման Նախագիծ

Տնօրեն	Հ. Գասպարյան	<i>Քննարկ</i>	ՀՀ Տավուշի մարզի, Բերդ համայնքի, Նավուր գյուղի 19-րդ դարի «Զարակարմունջ» (Զախումի) կամրջի նորոգման, ամրակայման և վերականգնման Նախագիծ։ Պատվիրատու՝ ՀՀ ԿԳՄՍ Նախարարություն։		
Ճարտարապետ	Գ. Գյուլամիրյան	<i>Քննարկ</i>	Գծագրողի ցանկ, Բացատրագիր, Հուշարձանի տեղադիրք	ԳԻՐԸ	ԹԵՐԹ
				1	01
«ՌԵԳՈՒԼ» ՍՊԸ			ԱՇԽԱՏԱՆՔԱՅԻՆ ՆԱԽԱԳԻԾ	ՃԱՐՏԱՐԱՊԵՏԱԿԱՆ ՄԱՍ	



Տնօրեն	Հ. Գառապյան		ՀՀ Տավուշի մարզի, Բերդի համայնքի, Նավուր գյուղի 19-րդ դարի «Զարակարմունջ» (Հախումի) կամրջի նորոգման, ամրակայման և վերականգնման նախագիծ: Պատվիրատու՝ ՀՀ ԿԳՄՍ Նախարարություն:		
ՆԳՃ	Հ. Սաևամյան				
Ճարտարապետ	Գ. Գյուլամիրյան		Գլխավոր Հատակագիծ Մ 1:200	Գիրք	Թերթ
				1	02
«ՌԵԳՈՒԼ» ՍՊԸ			ԱՇԽԱՏԱՆՔԱՅԻՆ ՆԱԽԱԳԻԾ	ԾԱՐՏԱՐԱՊԵՏԱԿԱՆ ՄԱՍ	
				33	

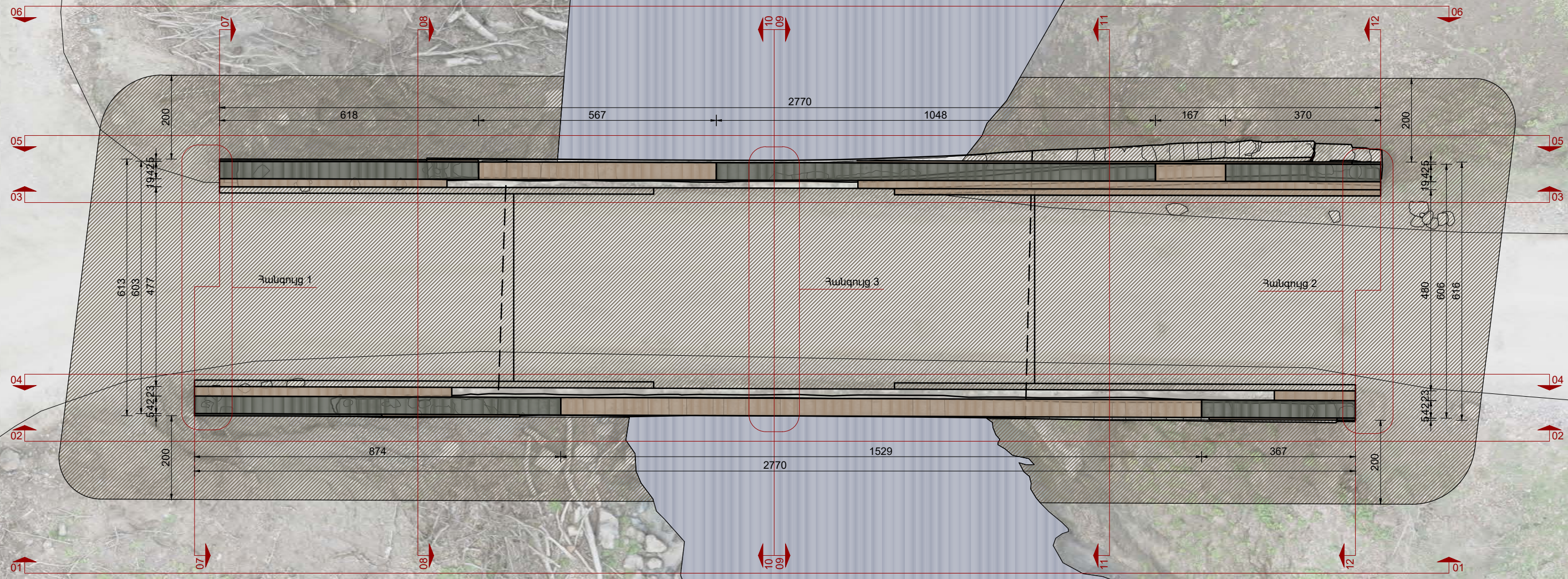
- Ճաքեր, ճեղքեր, կոտրած հատվածներ
- Կամուրջի կոնստրուկցիաներ
- Հողային լիցքի հեռացում
- Հախում գետ
- Կամուրջի կոնստրուկցիաների ուրվագծեր

- Քանդում վերաշարում
- Նոր տաշ և շար

- 1. Ամրակայել կարանախցմամբ և ներարկմամբ
- 1. Ձեռքի մեխանիկական գործիքների օգնությամբ քանդել հեռացնել հողի լիցքը, մինչև կոնստրուկտիվ էլեմենտների՝ թաղի, հենարանի, կրաբետոնը
- 2. Քանդել հեռացնել կրաբետոնի քայքայված շերտը
- 1. Սրբատաշ քարերը համարակալել ըստ գծագրերի և իջեցնել
- 2. Կոպտատաշ քարերը իջեցնել առանց համարակալման
- 3. Քարերը մաքրել շաղախից
- 4. Քանդել հեռացնել քարերի ետևամասի քայքայված շաղախը
- 5. Քարերը վերաշարել ըստ համարակալման, բարդ շաղախի լիցքով
- 6. Յուրաքանչյուր վերաշարվող քարի համար տեղադրել անկեր՝ ըստ հանգույցների
- 1. Տաշել նոր քարեր ըստ տեղում ճշտված չափսերի
- 2. Նոր քարերը շարել բարդ շաղախի լիցքով ըստ գծագրերի
- 3. Յուրաքանչյուր նոր շարվող քարի համար տեղադրել անկեր՝ ըստ հանգույցների

- 1. Դեկորատիվ սվաղի շերտի քանդում
- 2. Կարանախցափակում
- 3. Ներարկում

- 1. Քանդել հեռացնել արտաքին դեկորատիվ սվաղաշերտը, զգուշությամբ, ձեռքի մեխանիկական գործիքներով
- 2. Քանդել հեռացնել կարանների քայքայված շաղախները, մինչև ամուր շերտ
- 3. 1մ-ից ոչ ավել հեռավորությամբ բացել անցքեր և տեղադրել պլաստիկ խողովակներ
- 4. Սկզբից օդով այնուհետև ջրի շիթով լվանալ և փոշեգրկել բացված կարանները
- 5. Խցափակել կարանները բարդ շաղախով մինչև պատի մակերեսից 3-4 սմ խորությոն
- 6. Կրկնակի լվանալ տեղադրված խողովակների միջոցով
- 7. Ներարկել կրով և փոշիացված տուֆով շաղախով
- 8. Ներարկումները սկսել ստորին շարքից
- 9. Ներարկել մինչև շաղախի արտաիոսքը կարակից խողովակներից
- 10. Հանել խողովակները, մշակել անցքերը և վերջնական կարանախցափակել ջրակայուն շաղախով

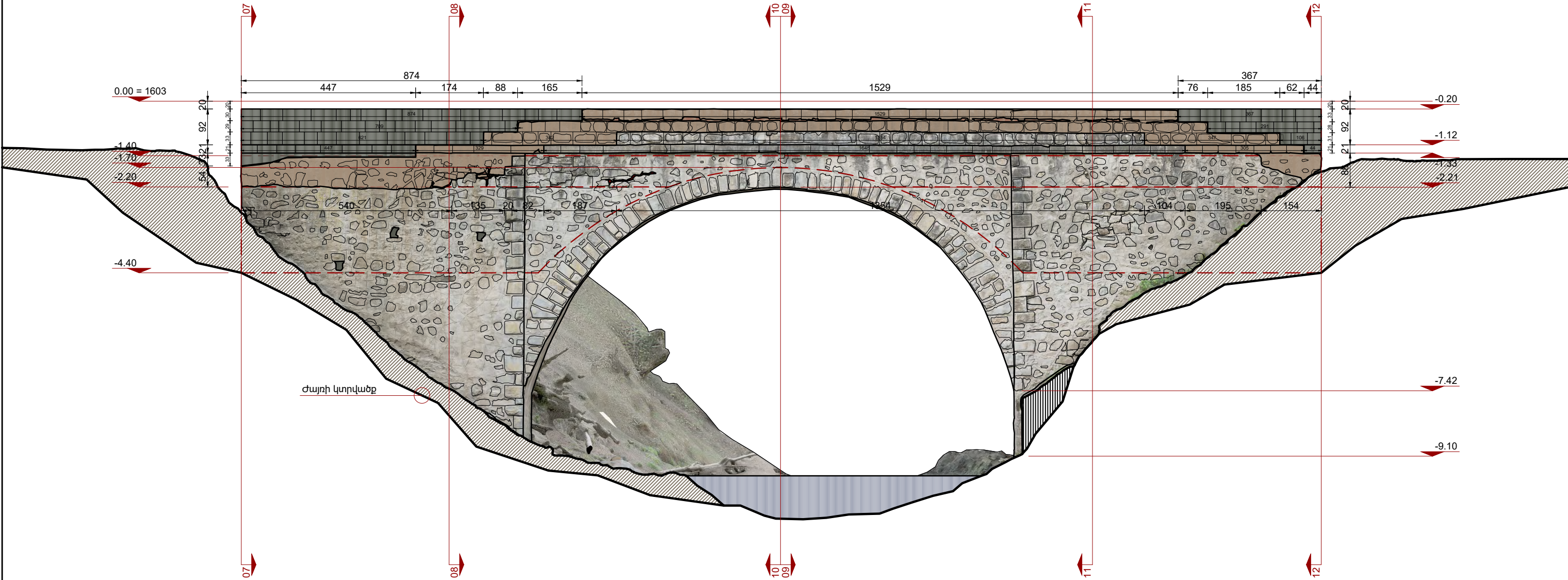


Տնօրեն	Հ. Գասպարյան		ՀՀ Տավուշի մարզի, Բերդ համայնքի, Նավուր գյուղի 19-րդ դարի «Քարակարմունջ» (Հախումի) կամրջի նորոգման, ամրակայման և վերականգնման նախագիծ: Պատվիրատու՝ ՀՀ ԿԳՄՍ Նախարարություն:		
ՆԳՃ	Հ. Սամանյան	<i>Handwritten signature</i>	Հատակագիծ 0.00 Նիշում Մ 1:100		
Ճարտարապետ	Գ. Գյուլամիրյան	<i>Handwritten signature</i>			
«ՈՒԵՈՒԼ» ՍՊԸ			ԱՇԽԱՏԱՆՔԱՅԻՆ ՆԱԽԱԳԻԾ	ԳԻՐԸ	ԹԵՐԹ
				1	03
					33

Ծաքեր, ճեղքեր, կոտրած հատվածներ		1. Ամրակայել կարանախցմամբ և ներարկմամբ	
Կամուրջի կոնստրուկցիաներ		1. Ձեռքի մեխանիկական գործիքների օգնությամբ քանդել հեռացնել հողի լիցքը, մինչև կոնստրուկտիվ էլեմենտների՝ թաղի, հենարանի, կրաբետոնը 2. Քանդել հեռացնել կրաբետոնի քայքայված շերտը	
Հողային լիցքի հեռացում		72.88 խմ	
Հախում գետ			
Կամուրջի կոնստրուկցիաների ուրվագծեր			
Քանդում վերաշարում	1. Սրբատաշ շար	8.22 քմ	1. Սրբատաշ քարերը համարակալել ըստ գծագրերի և իջեցնել
	2. Կիսագլանաձև վրադիր շար 42x30 սմ, r21 սմ	16.82 գմ	2. Կոպտատաշ քարերը իջեցնել առանց համարակալման
	3. Պարզ քիվի շար 25x21 սմ, կախվածք 5 սմ	6.97 գմ	3. Քարերը մաքրել շաղախից
	4. Կոպտատաշ շար	6.44 քմ	4. Քանդել հեռացնել քարերի ետևամասի քայքայված շաղախը
Նոր տաշ և շար	1. Սրբատաշ շար	5.93 քմ	5. Քարերը վերաշարել ըստ համարակալման, բարդ շաղախի լիցքով
	2. Կիսագլանաձև վրադիր շար 42x30 սմ, r21 սմ	13.65 գմ	6. Յուրաքանչյուր վերաշարվող քարի համար տեղադրել անկեր՝ ըստ հանգույցների
	3. Պարզ քիվի շար 25x21 սմ, կախվածք 5 սմ	5.40 գմ	
	4. Կոպտատաշ շար	0.68 քմ	
			1. Տաշել նոր քարեր ըստ տեղում ճշտված չափսերի
			2. Նոր քարերը շարել բարդ շաղախի լիցքով ըստ գծագրերի
			3. Յուրաքանչյուր նոր շարվող քարի համար տեղադրել անկեր՝ ըստ հանգույցների

1. Դեկորատիվ սվաղի շերտի քանդում	113.92 քմ
2. Կարանախցափակում	135.01 քմ
3. Ներարկում	113.92 քմ

- Քանդել հեռացնել արտաքին դեկորատիվ սվաղաշերտը, զգուշությամբ, ձեռքի մեխանիկական գործիքներով
- Քանդել հեռացնել կարանների քայքայված շաղախները, մինչև ամուր շերտ
- 1մ-ից ոչ ավել հեռավորությամբ բացել անցքեր և տեղադրել պլաստիկ խողովակներ
- Սկզբից օդով այնուհետև ջրի շիթով լվանալ և փոշեգրկել բացված կարանները
- Խցափակել կարանները բարդ շաղախով մինչև պատի մակերեսից 3-4 սմ խորությամբ
- Կրկնակի լվանալ տեղադրված խողովակների միջոցով
- Ներարկել կրով և փոշիացված տուֆով շաղախով
- Ներարկումները սկսել ստորին շարքից
- Ներարկել մինչև շաղախի արտահոսքը կարակից խողովակներից
- Հանել խողովակները, մշակել անցքերը և վերջնական կարանախցափակել ջրակայուն շաղախով



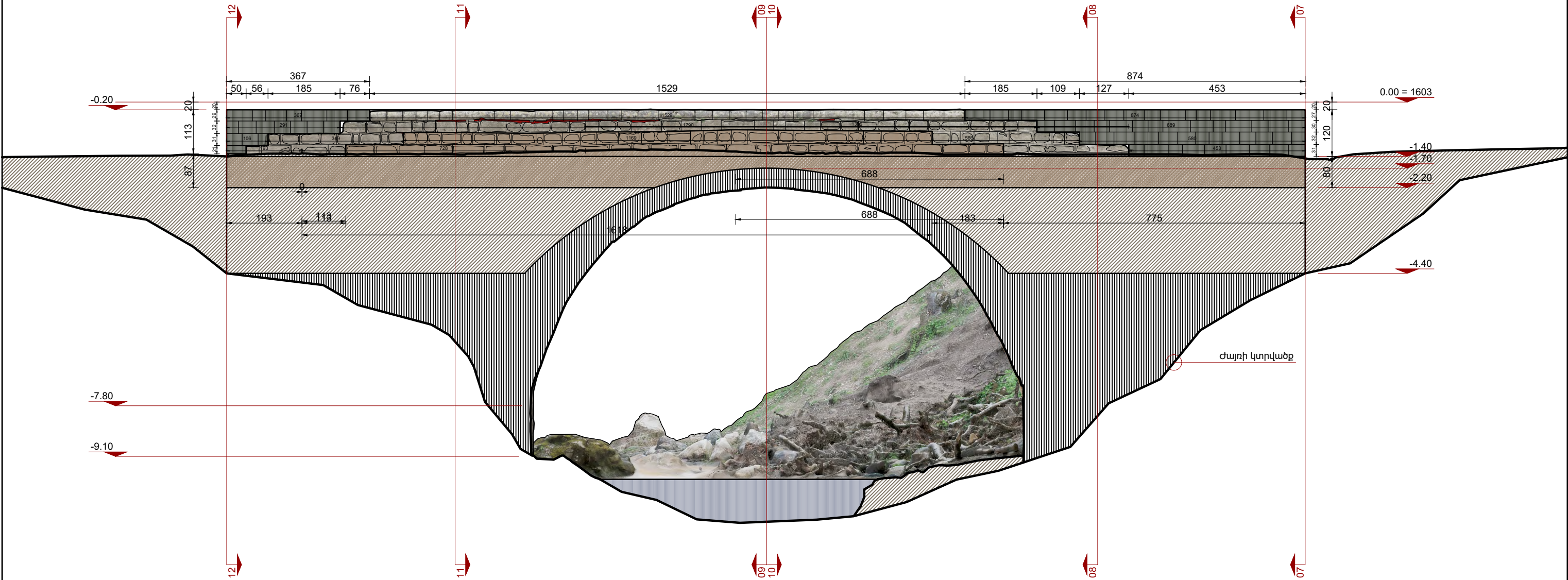
Տնօրեն	Հ. Գասպարյան		ՀՀ Տավուշի մարզի, Բերդ համայնքի, Նավուր գյուղի 19-րդ դարի «Քարակարմունջ» (Հախումի) կամրջի նորոգման, ամրակայման և վերականգնման նախագիծ: Պատվիրատու՝ ՀՀ ԿԳՄՍ Նախարարություն:		
ՆԳՃ	Հ. Սամաձյան				
Ճարտարապետ	Գ. Գյուլամիրյան		Ճակատ 2-2 առանցքով Մ 1:100	Գիրք	Թերթ
				1	04
«ՌԵԳՈՒԼ» ՍՊԸ			ԱՇԽԱՏԱՆՔԱՅԻՆ ՆԱԽԱԳԻԾ	ՃԱՐՏԱՐԱՊԵՏԱԿԱՆ ՄԱՍ	
				33	

<div></div>	Ճաքեր, ճեղքեր, կոտրած հատվածներ	1. Ամրակայել կարանախցմամբ և ներարկմամբ
<div></div>	Կամուրջի կոնստրուկցիաներ	
<div></div>	Հողային լիցքի հեռացում	216.40 խմ
<div></div>	Հախում գետ	
<div></div>	Կամուրջի կոնստրուկցիաների ուրվագծեր	

<div></div>	Քանդում վերաշարում	1. Սրբատաշ շար	10.02 քմ	1. Սրբատաշ քարերը համարակալել ըստ գծագրերի և իջեցնել 2. Կոպտատաշ քարերը իջեցնել առանց համարակալման 3. Քարերը մաքրել շաղախից 4. Քանդել հեռացնել քարերի ետնամասի քայքայված շաղախը 5. Քարերը վերաշարել ըստ համարակալման, բարդ շաղախի լիցքով 6. Յուրաքանչյուր վերաշարվող քարի համար տեղադրել անկեր՝ ըստ հանգույցների
<div></div>	Քանդում հեռացում	1. Կոպտատաշ շար	22.25 քմ	1. Քանդել հեռացնել քարերը ետնամասի շաղախով

<div></div>	Նոր տաշ և շար	1. Սրբատաշ շար	4.16 քմ	1. Տաշել նոր քարեր ըստ տեղում ճշտված չափսերի 2. Նոր քարերը շարել բարդ շաղախի լիցքով ըստ գծագրերի 3. Յուրաքանչյուր նոր շարվող քարի համար տեղադրել անկեր՝ ըստ հանգույցների
-------------	---------------	----------------	---------	--

1. Քանդել հեռացնել արտաքին դեկորատիվ սվաղաշերտը, զգուշությամբ, ձեռքի մեխանիկական գործիքներով 2. Քանդել հեռացնել կարանների քայքայված շաղախները, մինչև ամուր շերտ 3. 1մ-ից ոչ ավել հեռավորությամբ բացել անցքեր և տեղադրել պլաստիկ խողովակներ 4. Սկզբից օդով այնուհետև ջրի շիթով լվանալ և փոշեգրկել բացված կարանները 5. Խցափակել կարանները բարդ շաղախով մինչև պատի մակերեսից 3-4 սմ խորությու 6. Կրկնակի լվանալ տեղադրված խողովակների միջոցով 7. Ներարկել կրով և փոշիացված տուֆով շաղախով 8. Ներարկումները սկսել ստորին շարքից 9. Ներարկել մինչև շաղախի արտահոսքը կարակից խողովակներից 10. Հանել խողովակները, մշակել անցքերը և վերջնական կարանախցափակել ջրակայուն շաղախով	1. Դեկորատիվ սվաղի շերտի քանդում	10.92 քմ
	2. Կարանախցափակում	91.32 քմ
	3. Ներարկում	70.10 քմ

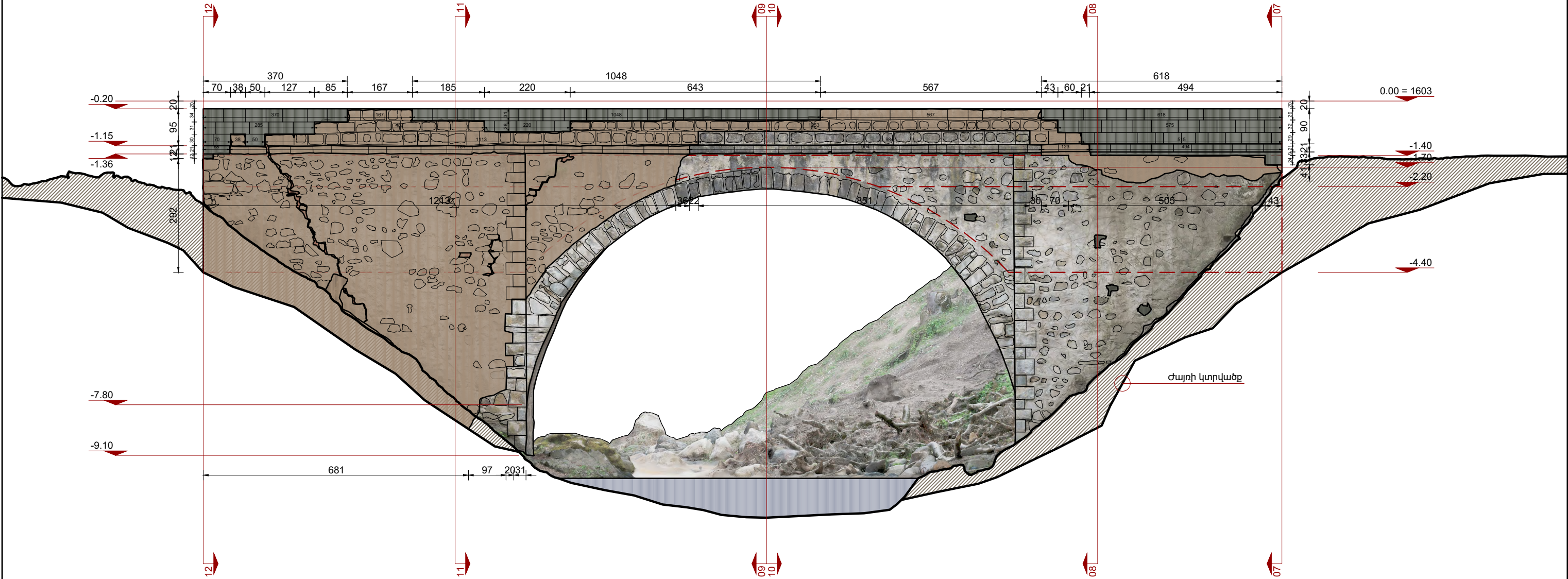


Տնօրեն	Հ. Գասպարյան		ՀՀ Տավուշի մարզի, Բերդ համայնքի, Նավուր գյուղի 19-րդ դարի «Քարակարմունջ» (Հախումի) կամրջի նորոգման, ամրակայման և վերականգնման նախագիծ: Պատվիրատու՝ ՀՀ ԿԳՄՍ Նախարարություն:		
ՆԳՃ	Հ. Սամվելյան				
Ճարտարապետ	Գ. Գյուլամիրյան		Կտրվածք 4-4 առանցքով Մ 1:100		
			Գիրք	Թերթ	Թերթեր
			1	05	33
«ՌԵԳՈՒԼ» ՍՊԸ			ԱՇԽԱՏԱՆՔԱՅԻՆ ՆԱԽԱԳԻԾ		
			ՃԱՐՏԱՐԱՊԵՏԱԿԱՆ ՄԱՍ		









	Ճաշեր, ճեղքեր, կոտրած հատվածներ	1. Ամրակայել կարանախցմամբ և ներարկմամբ		
	Կամուրջի կոնստրուկցիաներ			
	Հողային լիցքի հեռացում	96.14 խմ	1. Ձեռքի մեխանիկական գործիքների օգնությամբ քանդել հեռացնել հողի լիցքը, մինչև կոնստրուկտիվ էլեմենտների՝ թաղի, հենարանի, կրաբետոնը 2. Քանդել հեռացնել կրաբետոնի քայքայված շերտը	
	Հախում գետ			
	Կամուրջի կոնստրուկցիաների ուրվագծեր			
	Քանդում վերաշարում	1. Սրբատաշ շար	10.64 քմ	1. Սրբատաշ քարերը համարակալել ըստ գծագրերի և իջեցնել 2. Կոպտատաշ քարերը իջեցնել առանց համարակալման 3. Քարերը մաքրել շաղախից 4. Քանդել հեռացնել քարերի ետևամասի քայքայված շաղախը 5. Քարերը վերաշարել ըստ համարակալման, բարդ շաղախի լիցքով 6. Յուրաքանչյուր վերաշարվող քարի համար տեղադրել անկեր՝ ըստ հանգույցների
		2. Կիսագլանաձև վրադիր շար 42x30 սմ, r21 սմ	8.06 գմ	
		3. Պարզ քիվի շար 25x21 սմ, կախվածք 5 սմ	14.34 գմ	
		4. Կոպտատաշ շար	56.40 քմ	
	Նոր տաշ և շար	1. Սրբատաշ շար	5.91 քմ	1. Տաշել նոր քարեր ըստ տեղում ճշտված չափսերի 2. Նոր քարերը շարել բարդ շաղախի լիցքով ըստ գծագրերի 3. Յուրաքանչյուր նոր շարվող քարի համար տեղադրել անկեր՝ ըստ հանգույցների
		2. Կիսագլանաձև վրադիր շար 42x30 սմ, r21 սմ	22.39 գմ	
		3. Պարզ քիվի շար 25x21 սմ, կախվածք 5 սմ	6.18 գմ	
		4. Կոպտատաշ շար	0.63 քմ	

1. Դեկորատիվ սվաղի շերտի քանդում	69.55 քմ
2. Կարանախցափակում	141.35 քմ
3. Ներարկում	69.55 քմ

1. Քանդել հեռացնել արտաքին դեկորատիվ սվաղաշերտը, զգուշությամբ, ձեռքի մեխանիկական գործիքներով
2. Քանդել հեռացնել կարանների քայքայված շաղախները, մինչև ամուր շերտ
3. 1մ-ից ոչ ավել հեռավորությամբ բացել անցքեր և տեղադրել պլաստիկ խողովակներ
4. Սկզբից օդով այնուհետև ջրի շիթով լվանալ և փոշեգրկել բացված կարանները
5. Խցափակել կարանները բարդ շաղախով մինչև պատի մակերեսից 3-4 սմ խորությու
6. Կրկնակի լվանալ տեղադրված խողովակների միջոցով
7. Ներարկել կրով և փոշիացված տուֆով շաղախով
8. Ներարկումները սկսել ստորին շարքից
9. Ներարկել մինչև շաղախի արտառիցքը կարակից խողովակներից
10. Հանել խողովակները, մշակել անցքերը և վերջնական կարանախցափակել ջրակայուն շաղախով



Տնօրեն	Հ. Գասպարյան		ՀՀ Տավուշի մարզի, Բերդ համայնքի, Նավուր գյուղի 19-րդ դարի «Քարակարմունջ» (Հախումի) կամրջի նորոգման, ամրակայման և վերականգնման նախագիծ: Պատվիրատու՝ ՀՀ ԿԳՄՍ Նախարարություն:		
ՆԳՃ	Հ. Սամվելյան				
Ճարտարապետ	Գ. Գյուլամիրյան		Ճակատ 5-5 առանցքով Մ 1:100	ԳԻՐԶ	ԹԵՐԹ
				1	06
				33	
«ՌԵԳՈՒԼ» ՍՊԸ			ԱՇԽԱՏԱՆՔԱՅԻՆ ՆԱԽԱԳԻԾ	ՃԱՐՏԱՐԱՊԵՏԱԿԱՆ ՄԱՍ	

	Ճաքեր, ճեղքեր, կոտրած հատվածներ			1. Ամրակայել կարանախցմամբ և ներարկմամբ
	Կամուրջի կոնստրուկցիաներ			
	Հողային լիցքի հեռացում	216.40 խմ		1. Ձեռքի մեխանիկական գործիքների օգնությամբ քանդել հեռացնել հողի լիցքը, մինչև կոնստրուկտիվ էլեմենտների՝ թաղի, հենարանի, կրաբետոնը 2. Քանդել հեռացնել կրաբետոնի քայքայված շերտը
	Հախում գետ			
	Կամուրջի կոնստրուկցիաների ուրվագծեր			
	Քանդում վերաշարում	1. Սրբատաշ շար	14.16 քմ	1. Սրբատաշ քարերը համարակալել ըստ գծագրերի և իջեցնել 2. Կոպտատաշ քարերը իջեցնել առանց համարակալման 3. Քարերը մաքրել շաղախից 4. Քանդել հեռացնել քարերի ետևամասի քայքայված շաղախը 5. Քարերը վերաշարել ըստ համարակալման, բարդ շաղախի լիցքով 6. Յուրաքանչյուր վերաշարվող քարի համար տեղադրել անկեր՝ ըստ հանգույցների
	Քանդում հեռացում	1. Կոպտատաշ շար	45.57 քմ	1. Քանդել հեռացնել քարերը ետևամասի շաղախով
	Նոր տաշ և շար	1. Սրբատաշ շար	7.47 քմ	1. Տաշել նոր քարեր ըստ տեղում ճշտված չափսերի 2. Նոր քարերը շարել բարդ շաղախի լիցքով ըստ գծագրերի 3. Յուրաքանչյուր նոր շարվող քարի համար տեղադրել անկեր՝ ըստ հանգույցների

Ճաքեր, ճեղքեր, կոտրած հատվածներ

Կամուրջի կոնստրուկցիաներ

Հողային լիցքի հեռացում

Հախում գետ

Կամուրջի կոնստրուկցիաների ուրվագծեր

1. Ամրակայել կարանախցմամբ և ներարկմամբ
1. Ձեռքի մեխանիկական գործիքների օգնությամբ քանդել հեռացնել հողի լիցքը, մինչև կոնստրուկտիվ էլեմենտների՝ թաղի, հենարանի, կրաբետոնը
2. Քանդել հեռացնել կրաբետոնի քայքայված շերտը

Քանդում վերաշարում

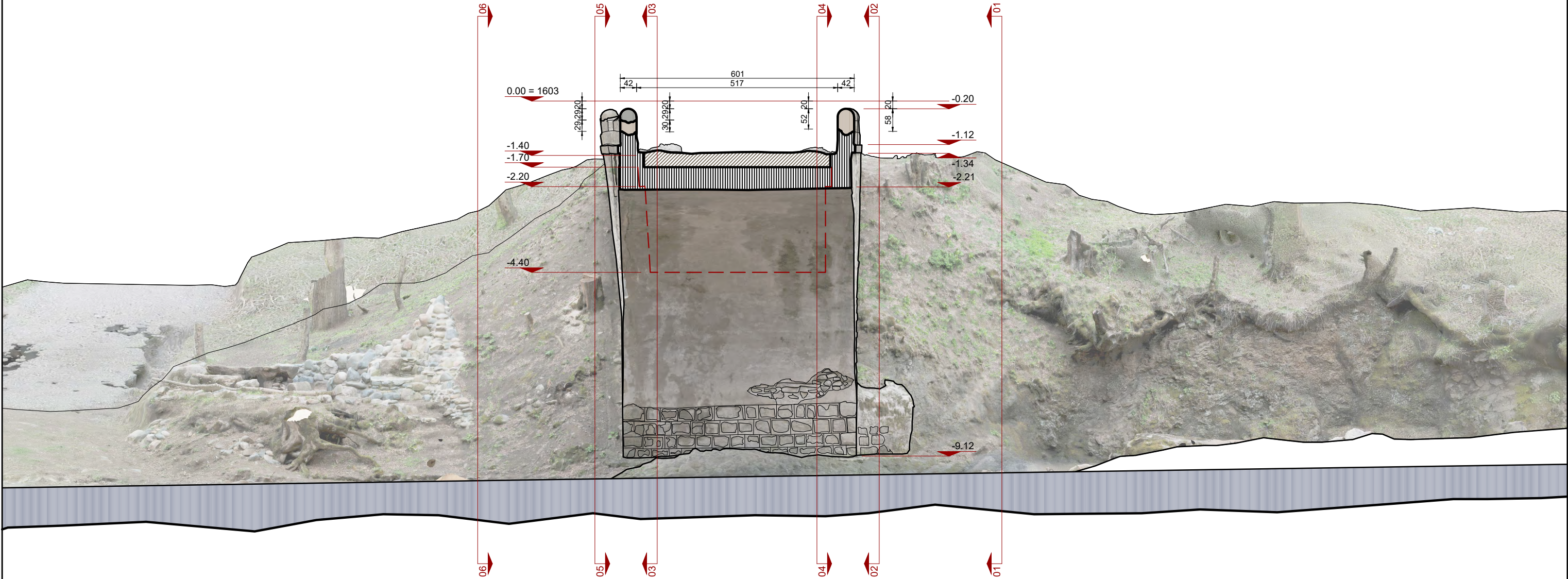
1. Սրբատաշ քարերը համարակալել ըստ գծագրերի և իջեցնել
2. Կոպտատաշ քարերը իջեցնել առանց համարակալման
3. Քարերը մաքրել շաղախից
4. Քանդել հեռացնել քարերի ետևամասի քայքայված շաղախը
5. Քարերը վերաշարել ըստ համարակալման, բարդ շաղախի լիցքով
6. Յուրաքանչյուր վերաշարվող քարի համար տեղադրել անկեր՝ ըստ հանգույցների

Նոր տաշ և շար

1. Տաշել նոր քարեր ըստ տեղում ճշտված չափսերի
2. Նոր քարերը շարել բարդ շաղախի լիցքով ըստ գծագրերի
3. Յուրաքանչյուր նոր շարվող քարի համար տեղադրել անկեր՝ ըստ հանգույցների

1. Դեկորատիվ սվաղի շերտի քանդում
2. Կարանախցափակում
3. Ներարկում
- 69.17 քմ
69.17 քմ
69.17 քմ

1. Քանդել հեռացնել արտաքին դեկորատիվ սվաղաշերտը, զգուշությամբ, ձեռքի մեխանիկական գործիքներով
2. Քանդել հեռացնել կարանների քայքայված շաղախները, մինչև ամուր շերտ
3. 1մ-ից ոչ ավել հեռավորությամբ բացել անցքեր և տեղադրել պլաստիկ խողովակներ
4. Սկզբից օդով այնուհետև ջրի շիթով լվանալ և փոշեգրկել բացված կարանները
5. Խցափակել կարանները բարդ շաղախով մինչև պատի մակերեսից 3-4 սմ խորությու
6. Կրկնակի լվանալ տեղադրված խողովակների միջոցով
7. Ներարկել կրով և փոշիացված տուֆով շաղախով
8. Ներարկումները սկսել ստորին շարքից
9. Ներարկել մինչև շաղախի արտահոսքը կարակից խողովակներից
10. Հանել խողովակները, մշակել անցքերը և վերջնական կարանախցափակել ջրակայուն շաղախով



Տնօրեն	Հ. Գասպարյան		ՀՀ Տավուշի մարզի, Բերդ համայնքի, Նավուր գյուղի 19-րդ դարի «Քարակարմունջ» (Հախումի) կամրջի նորոգման, ամրակայման և վերականգնման նախագիծ: Պատվիրատու՝ ՀՀ ԿԳՄ Նախարարություն:		
ՆԳՃ	Հ. Սամաձյան				
Ճարտարապետ	Գ. Գյուլամիրյան		Կտրվածք 9-9 առանցքով Մ 1:100		
			ԳԻՐԶ	ԹԵՐԹ	ԹԵՐԹԵՐ
			1	08	33
«ՈՒԵԳՈՒԼ» ՍՊԸ			ԱՇԽԱՏԱՆՔԱՅԻՆ ՆԱԽԱԳԻԾ		
			ՃԱՐՏԱՐԱՊԵՏԱԿԱՆ ՄԱՍ		

Ճաշեր, ճեղքեր, կոտրած հատվածներ

Կամուրջի կոնստրուկցիաներ

Հողային լիցքի հեռացում

Հախում գետ

Կամուրջի կոնստրուկցիաների ուրվագծեր

1. Ամրակայել կարանախցմամբ և ներարկմամբ
1. Ձեռքի մեխանիկական գործիքների օգնությամբ քանդել հեռացնել հողի լիցքը, մինչև կոնստրուկտիվ էլեմենտների՝ թաղի, հենարանի, կրաբետոնը
2. Քանդել հեռացնել կրաբետոնի քայքայված շերտը

Քանդում վերաշարում

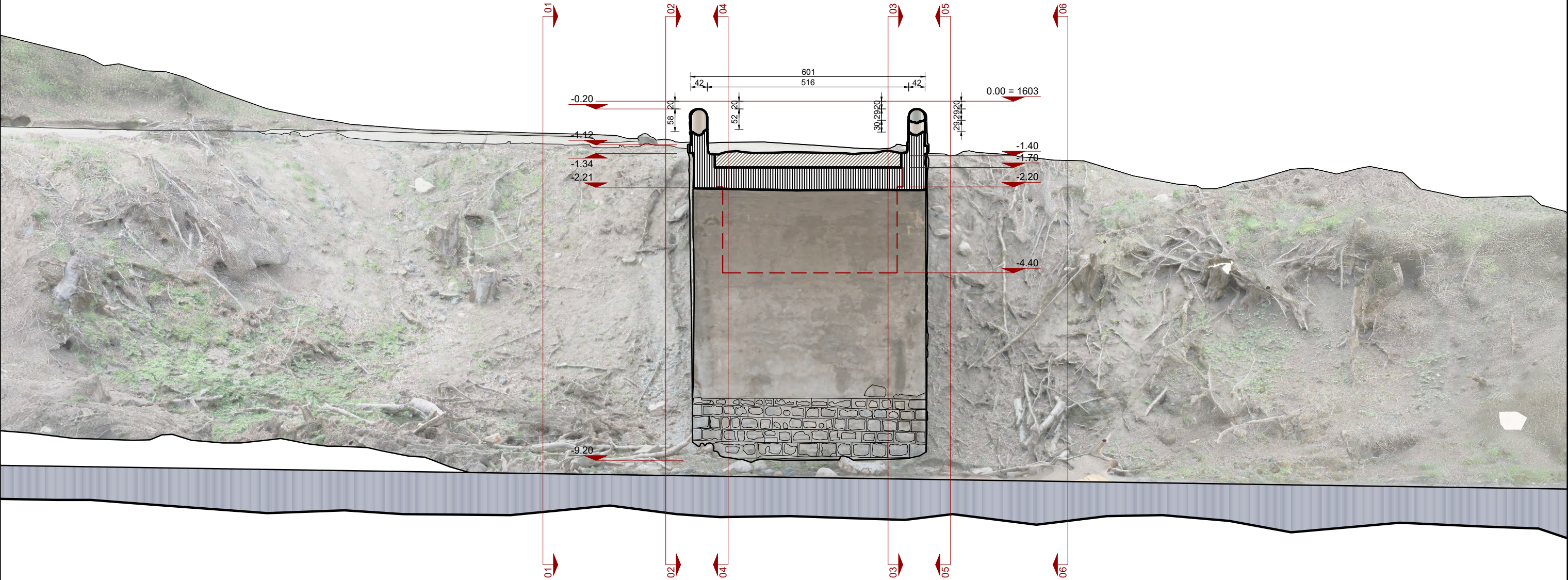
1. Սրբատաշ քարերը համարակալել ըստ գծագրերի և իջեցնել
2. Կոպտատաշ քարերը իջեցնել առանց համարակալման
3. Քարերը մաքրել շաղախից
4. Քանդել հեռացնել քարերի ետնամասի քայքայված շաղախը
5. Քարերը վերաշարել ըստ համարակալման, բարդ շաղախի լիցքով
6. Յուրաքանչյուր վերաշարվող քարի համար տեղադրել անկեր՝ ըստ հանգույցների

Նոր տաշ և շար

1. Տաշել նոր քարեր ըստ տեղում ճշտված չափսերի
2. Նոր քարերը շարել բարդ շաղախի լիցքով ըստ գծագրերի
3. Յուրաքանչյուր նոր շարվող քարի համար տեղադրել անկեր՝ ըստ հանգույցների

1. Դեկորատիվ սվաղի շերտի քանդում 71.21 քմ
2. Կարանախցափակում 71.21 քմ
3. Ներարկում 71.21 քմ

1. Քանդել հեռացնել արտաքին դեկորատիվ սվաղաշերտը, զգուշությամբ, ձեռքի մեխանիկական գործիքներով
2. Քանդել հեռացնել կարանների քայքայված շաղախները, մինչև ամուր շերտ
3. 1մ-ից ոչ ավել հեռավորությամբ բացել անցքեր և տեղադրել պլաստիկ խողովակներ
4. Սկզբից օդով այնուհետև ջրի շիթով լվանալ և փոշեգրկել բացված կարանները
5. Խցափակել կարանները բարդ շաղախով մինչև պատի մակերեսից 3-4 սմ խորությու
6. Կրկնակի լվանալ տեղադրված խողովակների միջոցով
7. Ներարկել կրով և փոշիացված տուֆով շաղախով
8. Ներարկումները սկսել ստորին շարքից
9. Ներարկել մինչև շաղախի արտահոսքը կարակից խողովակներից
10. Հանել խողովակները, մշակել անցքերը և վերջնական կարանախցափակել ջրակայուն շաղախով



Տնօրեն	Հ. Գասպարյան		ՀՀ Տավուշի մարզի, Բերդ համայնքի, Նավուր գյուղի 19-րդ դարի «Քարակարմունջ» (Հախումի) կամրջի նորոգման, ամրակայման և վերականգնման նախագիծ: Պատվիրատու՝ ՀՀ ԿԳՄՍ Նախարարություն:		
ՆԳԾ	Հ. Սամաժյան				
Ճարտարապետ	Գ. Գյուլամիրյան		Կտրվածք 10-10 առանցքով Մ 1:100	ԳԻՐԶ	ԹԵՐԹ
				1	09
«ՌԵԳՈՒԼ» ՍՊԸ			ԱՇԽԱՏԱՆՔԱՅԻՆ ՆԱԽԱԳԻԾ	ՃԱՐՏԱՐԱՊԵՏԱԿԱՆ ՄԱՍ	

Ճաքեր, ճեղքեր, կոտրած հատվածներ

Կամուրջի կոնստրուկցիաներ

Հողային լիցքի հեռացում

Հախում գետ

Կամուրջի կոնստրուկցիաների ուրվագծեր

1. Ամրակայել կարանախցմամբ և ներարկմամբ
1. Ձեռքի մեխանիկական գործիքների օգնությամբ քանդել հեռացնել հողի լիցքը, մինչև կոնստրուկտիվ էլեմենտների՝ թաղի, հենարանի, կրաբետոնը
2. Քանդել հեռացնել կրաբետոնի քայքայված շերտը

Քանդում վերաշարում

1. Սրբատաշ շար

0.61 քմ

1. Սրբատաշ քարերը համարակալել ըստ գծագրերի և իջեցնել
2. Կոպտատաշ քարերը իջեցնել առանց համարակալման
3. Քարերը մաքրել շաղախից
4. Քանդել հեռացնել քարերի ետևամասի քայքայված շաղախը
5. Քարերը վերաշարել ըստ համարակալման, բարդ շաղախի լիցքով
6. Յուրաքանչյուր վերաշարվող քարի համար տեղադրել անկեր՝ ըստ հանգույցների

Նոր տաշ և շար

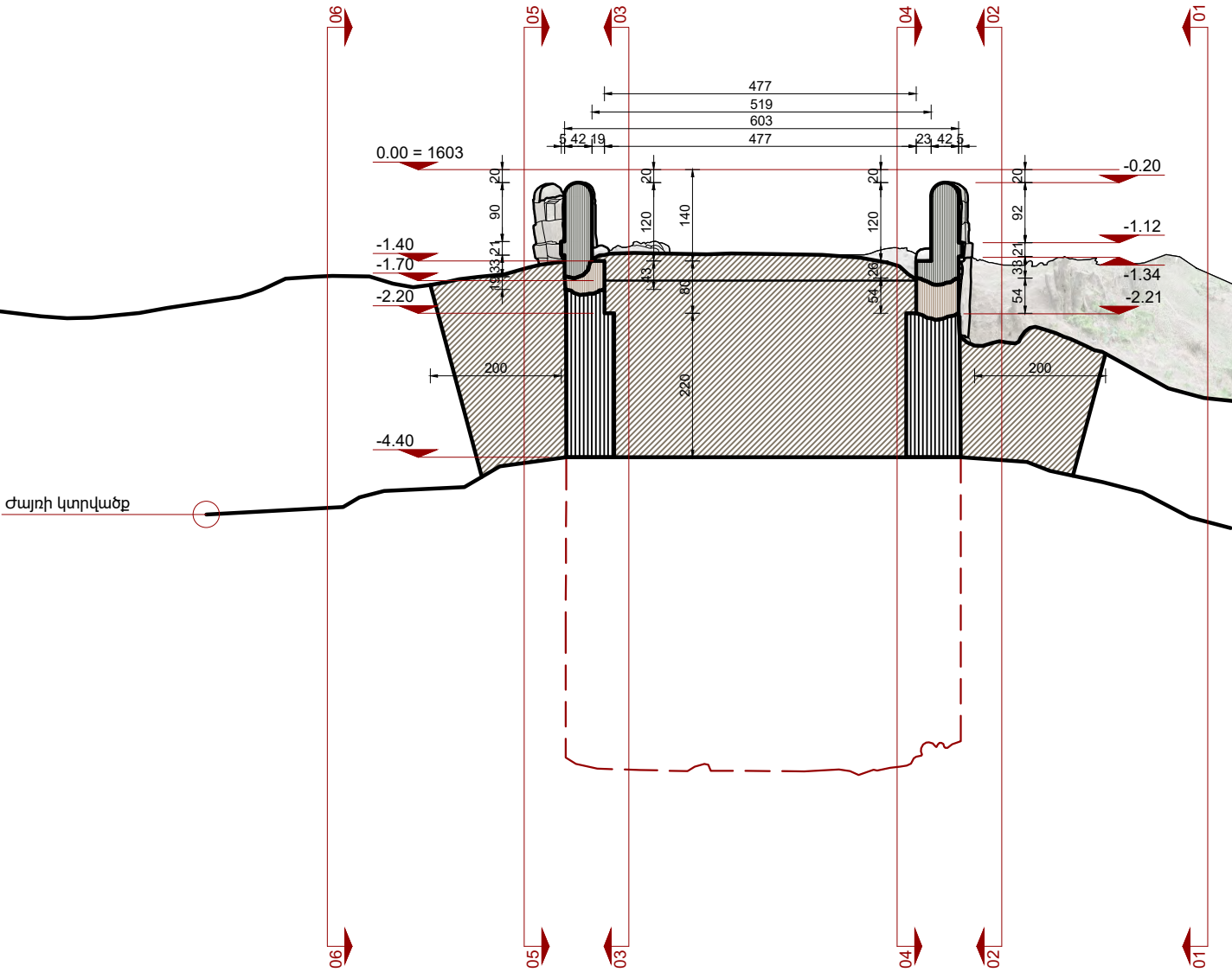
1. Սրբատաշ շար



1.41 քմ

1. Տաշել նոր քարեր ըստ տեղում ճշտված չափսերի
2. Նոր քարերը շարել բարդ շաղախի լիցքով ըստ գծագրերի
3. Յուրաքանչյուր նոր շարվող քարի համար տեղադրել անկեր՝ ըստ հանգույցների

1. Դեկորատիվ սվաղի շերտի քանդում
2. Կարանախցափակում
3. Ներարկում

1. Քանդել հեռացնել արտաքին դեկորատիվ սվաղաշերտը, զգուշությամբ, ձեռքի մեխանիկական գործիքներով
2. Քանդել հեռացնել կարանների քայքայված շաղախները, մինչև ամուր շերտ
3. 1մ-ից ոչ ավել հեռավորությամբ բացել անցքեր և տեղադրել պլաստիկ խողովակներ
4. Սկզբից օդով այնուհետև ջրի շիթով լվանալ և փոշեգրկել բացված կարանները
5. Խցափակել կարանները բարդ շաղախով մինչև պատի մակերեսից 3-4 սմ խորությու
6. Կրկնակի լվանալ տեղադրված խողովակների միջոցով
7. Ներարկել կրով և փոշիացված տուֆով շաղախով
8. Ներարկումները սկսել ստորին շարքից
9. Ներարկել մինչև շաղախի արտահոսքը կարակից խողովակներից
10. Հանել խողովակները, մշակել անցքերը և վերջնական կարանախցափակել ջրակայուն շաղախով



Տնօրեն	Հ. Գասպարյան		ՀՀ Տավուշի մարզի, Բերդ համայնքի, Նավուր գյուղի 19-րդ դարի «Քարակարմունջ» (Հախումի) կամրջի նորոգման, ամրակայման և վերականգնման նախագիծ: Պատվիրատու՝ ՀՀ ԿԳՄՍ Նախարարություն:				
ՆԳՃ	Հ. Սանամյան			Կտրվածք 7-7 առանցքով Մ 1:100		ԳԻՐԶ	ԹԵՐԹ
Ճարտարապետ	Գ. Գյուլամիրյան					1	10
«ՈՒԵԳՈՒԼ» ՍՊԸ			ԱՇԽԱՏԱՆՔԱՅԻՆ ՆԱԽԱԳԻԾ		ՃԱՐՏԱՐԱՊԵՏԱԿԱՆ ՄԱՍ		

Ճաքեր, ճեղքեր, կոտրած հատվածներ

Կամուրջի կոնստրուկցիաներ

Հողային լիցքի հեռացում

Հախում գետ

Կամուրջի կոնստրուկցիաների ուրվագծեր

1. Ամրակայել կարանախցմամբ և ներարկմամբ
1. Ձեռքի մեխանիկական գործիքների օգնությամբ քանդել հեռացնել հողի լիցքը, մինչև կոնստրուկտիվ էլեմենտների՝ թաղի, հենարանի, կրաբետոնը
2. Քանդել հեռացնել կրաբետոնի քայքայված շերտը

Քանդում վերաշարում

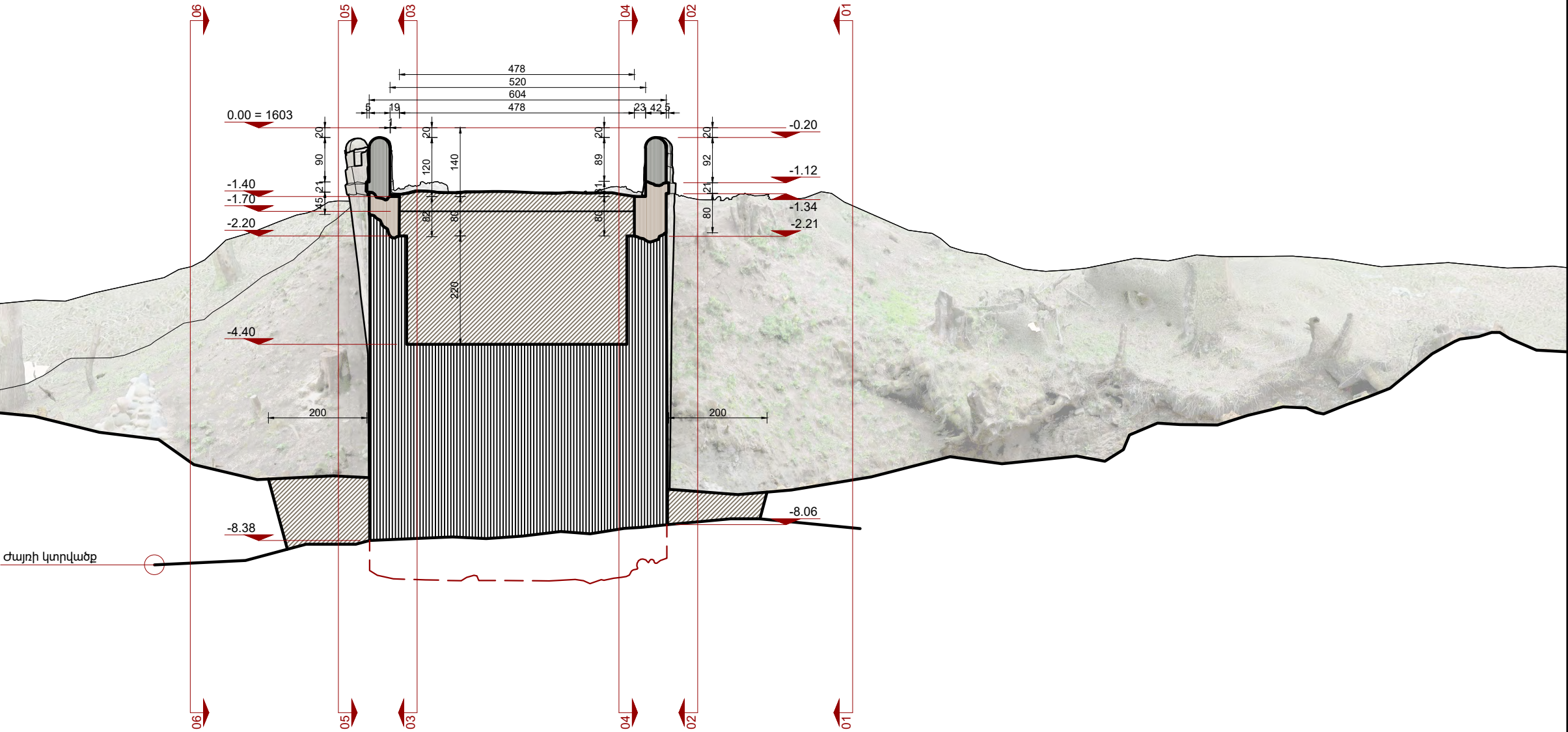
1. Սրբատաշ քարերը համարակալել ըստ գծագրերի և իջեցնել
2. Կոպտատաշ քարերը իջեցնել առանց համարակալման
3. Քարերը մաքրել շաղախից
4. Քանդել հեռացնել քարերի ետևամասի քայքայված շաղախը
5. Քարերը վերաշարել ըստ համարակալման, բարդ շաղախի լիցքով
6. Յուրաքանչյուր վերաշարվող քարի համար տեղադրել անկեր՝ ըստ հանգույցների

Նոր տաշ և շար

1. Տաշել նոր քարեր ըստ տեղում ճշտված չափսերի
2. Նոր քարերը շարել բարդ շաղախի լիցքով ըստ գծագրերի
3. Յուրաքանչյուր նոր շարվող քարի համար տեղադրել անկեր՝ ըստ հանգույցների

1. Դեկորատիվ սվաղի շերտի քանդում
2. Կարանախցափակում
3. Ներարկում

1. Քանդել հեռացնել արտաքին դեկորատիվ սվաղաշերտը, զգուշությամբ, ձեռքի մեխանիկական գործիքներով
2. Քանդել հեռացնել կարանների քայքայված շաղախները, մինչև ամուր շերտ
3. 1մ-ից ոչ ավել հեռավորությամբ բացել անցքեր և տեղադրել պլաստիկ խողովակներ
4. Սկզբից օդով այնուհետև ջրի շիթով լվանալ և փոշեգրկել բացված կարանները
5. Խցափակել կարանները բարդ շաղախով մինչև պատի մակերեսից 3-4 սմ խորությոն
6. Կրկնակի լվանալ տեղադրված խողովակների միջոցով
7. Ներարկել կրով և փոշիացված տուֆով շաղախով
8. Ներարկումները սկսել ստորին շարքից
9. Ներարկել մինչև շաղախի արտահոսքը կարակից խողովակներից
10. Հանել խողովակները, մշակել անցքերը և վերջնական կարանախցափակել ջրակայուն շաղախով



Տնօրեն	Հ. Գասպարյան		ՀՀ Տավուշի մարզի, Բերդ համայնքի, Նավուր գյուղի 19-րդ դարի «Քարակարմունջ» (Հախումի) կամրջի նորոգման, ամրակայման և վերականգնման նախագիծ: Պատվիրատու՝ ՀՀ ԿԳՄՍ Նախարարություն:		
ՆԳՃ	Հ. Սանամյան		Կտրվածք 8-8 առանցքով Մ 1:100	ԳԻՐԶ	ԹԵՐԹ
Ճարտարապետ	Գ. Գյուլամիրյան			1	11
«ՈՒԵԳՈՒԼ» ՍՊԸ			ԱՇԽԱՏԱՆՔԱՅԻՆ ՆԱԽԱԳԻԾ	ՃԱՐՏԱՐԱՊԵՏԱԿԱՆ ՄԱՍ	

	Ճաքեր, ճեղքեր, կոտրած հատվածներ
	Կամուրջի կոնստրուկցիաներ
	Հողային լիցքի հեռացում
	Հախում գետ
	Կամուրջի կոնստրուկցիաների ուրվագծեր

1. Ամրակայել կարանախցմամբ և ներարկմամբ
1. Ձեռքի մեխանիկական գործիքների օգնությամբ քանդել հեռացնել հողի լիցքը, մինչև կոնստրուկտիվ էլեմենտների՝ թաղի, հենարանի, կրաբետոնը
2. Քանդել հեռացնել կրաբետոնի քայքայված շերտը

	Քանդում վերաշարում	1. Սրբատաշ շար	2.94 քմ
--	--------------------	----------------	---------

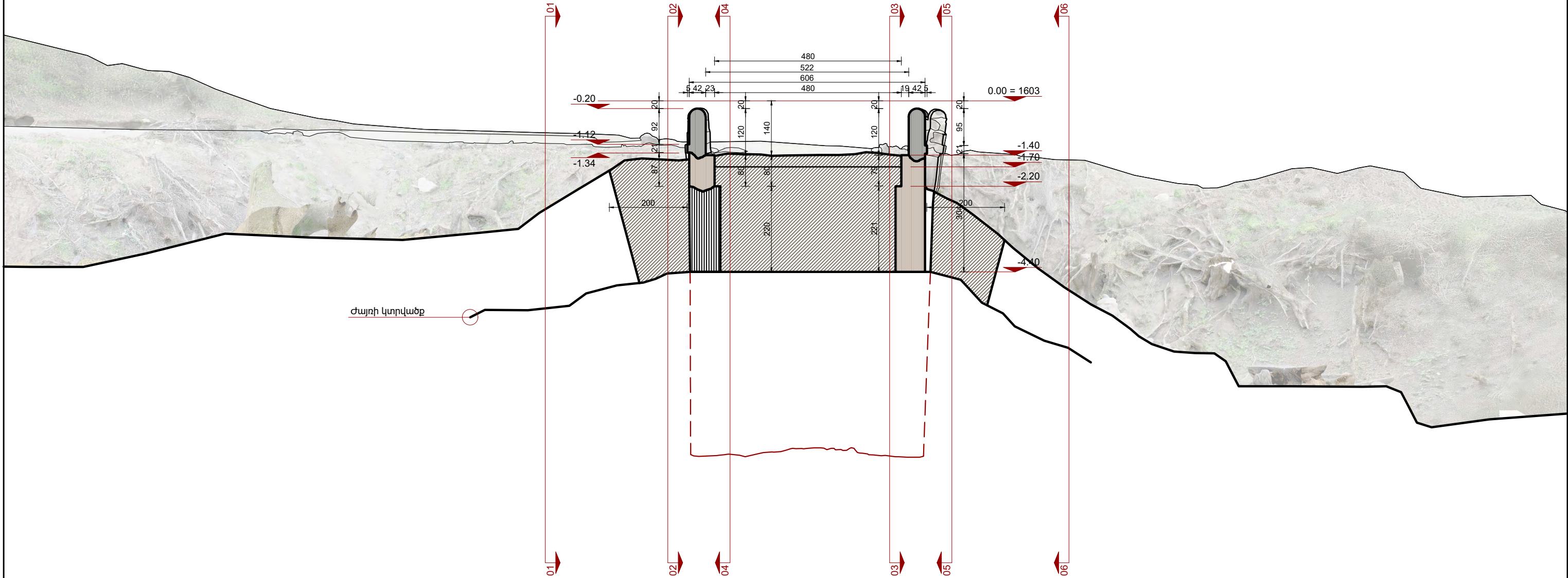
1. Սրբատաշ քարերը համարակալել ըստ գծագրերի և իջեցնել
2. Կոպտատաշ քարերը իջեցնել առանց համարակալման
3. Քարերը մաքրել շաղախից
4. Քանդել հեռացնել քարերի ետևամասի քայքայված շաղախը
5. Քարերը վերաշարել ըստ համարակալման, բարդ շաղախի լիցքով
6. Յուրաքանչյուր վերաշարվող քարի համար տեղադրել անկեր՝ ըստ հանգույցների

	Նոր տաշ և շար	1. Սրբատաշ շար	1.14 քմ
--	---------------	----------------	---------

1. Տաշել նոր քարեր ըստ տեղում ճշտված չափսերի
2. Նոր քարերը շարել բարդ շաղախի լիցքով ըստ գծագրերի
3. Յուրաքանչյուր նոր շարվող քարի համար տեղադրել անկեր՝ ըստ հանգույցների

1. Դեկորատիվ սվաղի շերտի քանդում
2. Կարանախցափակում
3. Ներարկում

1. Քանդել հեռացնել արտաքին դեկորատիվ սվաղաշերտը, զգուշությամբ, ձեռքի մեխանիկական գործիքներով
2. Քանդել հեռացնել կարանների քայքայված շաղախները, մինչև ամուր շերտ
3. 1մ-ից ոչ ավել հեռավորությամբ բացել անցքեր և տեղադրել պլաստիկ խողովակներ
4. Սկզբից օդով այնուհետև ջրի շիթով լվանալ և փոշեգրկել բացված կարանները
5. Խցափակել կարանները բարդ շաղախով մինչև պատի մակերեսից 3-4 սմ խորությոն
6. Կրկնակի լվանալ տեղադրված խողովակների միջոցով
7. Ներարկել կրով և փոշիացված տուֆով շաղախով
8. Ներարկումները սկսել ստորին շարքից
9. Ներարկել մինչև շաղախի արտահոսքը կարակից խողովակներից
10. Հանել խողովակները, մշակել անցքերը և վերջնական կարանախցափակել ջրակայուն շաղախով



Տնօրեն	Հ. Գասպարյան		ՀՀ Տավուշի մարզի, Բերդ համայնքի, Նավուր գյուղի 19-րդ դարի «Քարակարմունջ» (Հախումի) կամրջի նորոգման, ամրակայման և վերականգնման նախագիծ: Պատվիրատու՝ ՀՀ ԿԳՄՍ Նախարարություն:		
ՆԳՃ	Հ. Սանամյան				
Ճարտարապետ	Գ. Գյուլամիրյան		Կտրվածք 12-12 առանցքով Մ 1:100		
			ԳԻՐԶ	ԹԵՐԹ	ԹԵՐԹԵՐ
			1	12	33
«ՈՒԵԳՈՒԼ» ՍՊԸ			ԱՇԽԱՏԱՆՔԱՅԻՆ ՆԱԽԱԳԻԾ		
			ՃԱՐՏԱՐԱՊԵՏԱԿԱՆ ՄԱՍ		

<div></div>	Ճաքեր, ճեղքեր, կոտրած հատվածներ
<div></div>	Կամուրջի կոնստրուկցիաներ
<div></div>	Հողային լիցքի հեռացում
<div></div>	Հախում գետ
<div></div>	Կամուրջի կոնստրուկցիաների ուրվագծեր

1. Ամրակայել կարանախցմամբ և ներարկմամբ
1. Ձեռքի մեխանիկական գործիքների օգնությամբ քանդել հեռացնել հողի լիցքը, մինչև կոնստրուկտիվ էլեմենտների՝ թաղի, հենարանի, կրաբետոնը
2. Քանդել հեռացնել կրաբետոնի քայքայված շերտը

<div></div>	Քանդում վերաշարում	5. Բարդ կրաշաղախով և խիբարով լիցք	16.22 խմ
-------------	--------------------	-----------------------------------	----------

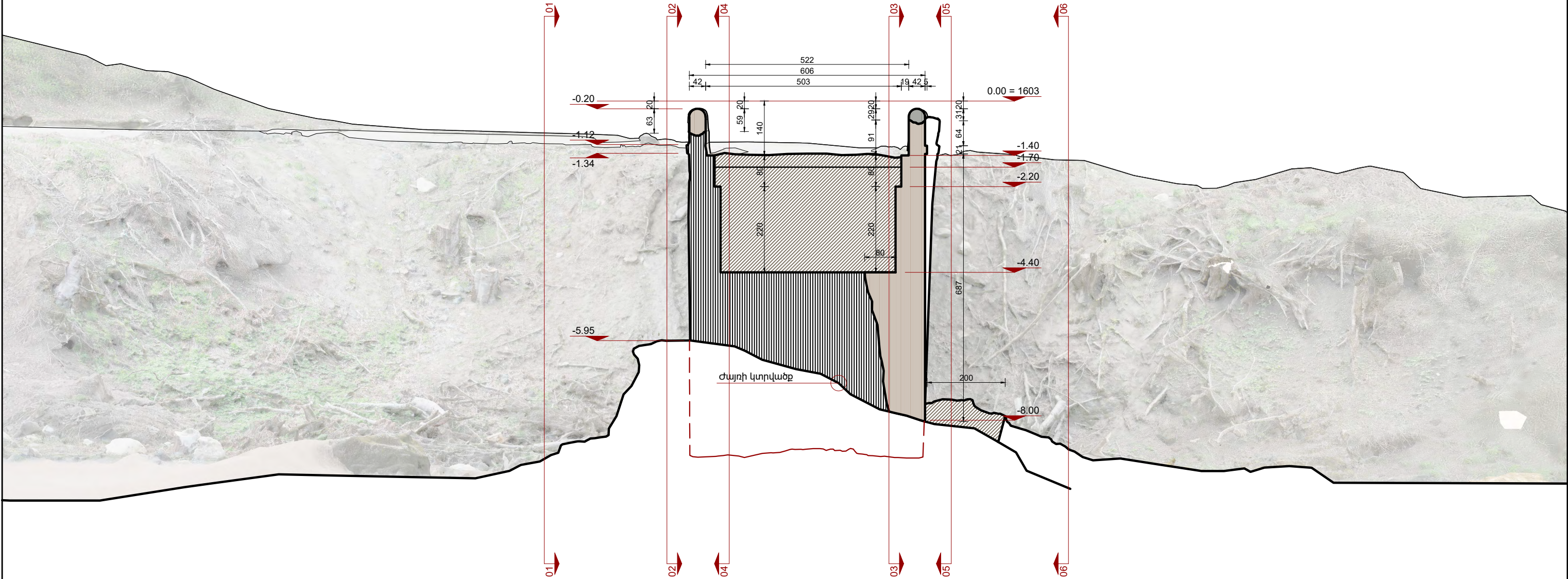
1. Սրբատաշ քարերը համարակալել ըստ գծագրերի և իջեցնել
2. Կոպտատաշ քարերը իջեցնել առանց համարակալման
3. Քարերը մաքրել շաղախից
4. Քանդել հեռացնել քարերի ետևամասի քայքայված շաղախը
5. Քարերը վերաշարել ըստ համարակալման, բարդ շաղախի լիցքով
6. Յուրաքանչյուր վերաշարվող քարի համար տեղադրել անկեր՝ ըստ հանգույցների

<div></div>	Նոր տաշ և շար
-------------	---------------

1. Տաշել նոր քարեր ըստ տեղում ճշտված չափսերի
2. Նոր քարերը շարել բարդ շաղախի լիցքով ըստ գծագրերի
3. Յուրաքանչյուր նոր շարվող քարի համար տեղադրել անկեր՝ ըստ հանգույցների

1. Դեկորատիվ սվաղի շերտի քանդում
2. Կարանախցափակում
3. Ներարկում

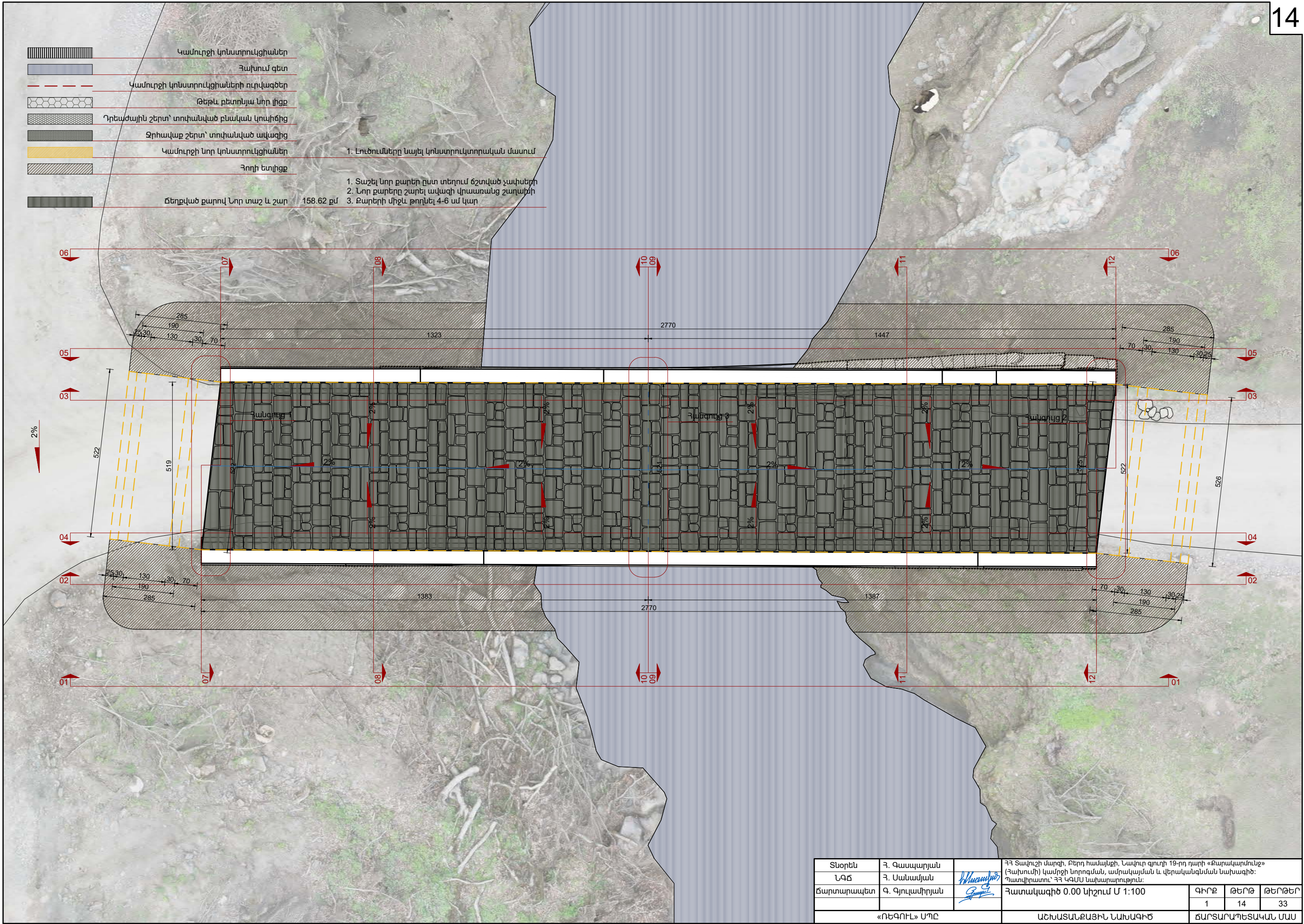
1. Քանդել հեռացնել արտաքին դեկորատիվ սվաղաշերտը, զգուշությամբ, ձեռքի մեխանիկական գործիքներով
2. Քանդել հեռացնել կարանների քայքայված շաղախները, մինչև ամուր շերտ
3. 1մ-ից ոչ ավել հեռավորությամբ բացել անցքեր և տեղադրել պլաստիկ խողովակներ
4. Սկզբից օդով այնուհետև ջրի շիթով լվանալ և փոշեգրկել բացված կարանները
5. Խցափակել կարանները բարդ շաղախով մինչև պատի մակերեսից 3-4 սմ խորությոն
6. Կրկնակի լվանալ տեղադրված խողովակների միջոցով
7. Ներարկել կրով և փոշիացված տուֆով շաղախով
8. Ներարկումները սկսել ստորին շարքից
9. Ներարկել մինչև շաղախի արտահոսքը կարակից խողովակներից
10. Հանել խողովակները, մշակել անցքերը և վերջնական կարանախցափակել ջրակայուն շաղախով



Տնօրեն	Հ. Գասպարյան		ՀՀ Տավուշի մարզի, Բերդ համայնքի, Նավուր գյուղի 19-րդ դարի «Քարակարմունջ» (Հախումի) կամրջի նորոգման, ամրակայման և վերականգնման նախագիծ: Պատվիրատու՝ ՀՀ ԿԳՄՍ Նախարարություն:		
ՆԳԾ	Հ. Սանամյան				
Ճարտարապետ	Գ. Գյուլամիրյան		Կտրվածք 11-11 առանցքով Մ 1:100	ԳԻՐԶ	ԹԵՐԹ
				1	13
«ՈՒԵԳՈՒԼ» ՍՊԸ			ԱՇԽԱՏԱՆՔԱՅԻՆ ՆԱԽԱԳԻԾ	ՃԱՐՏԱՐԱՊԵՏԱԿԱՆ ՄԱՍ	

- Կամուրջի կոնստրուկցիաներ
- Հախում գետ
- Կամուրջի կոնստրուկցիաների ուրվագծեր
- Թեթև բետոնյա Նոր լիցք
- Դրեաժային շերտ՝ տոփանված բնական կոպիճից
- Ջրհավաք շերտ՝ տոփանված ավազից
- Կամուրջի Նոր կոնստրուկցիաներ
- Հողի ետլիցք
- Ճեղքված քարով Նոր տաշ և շար 158.62 քմ

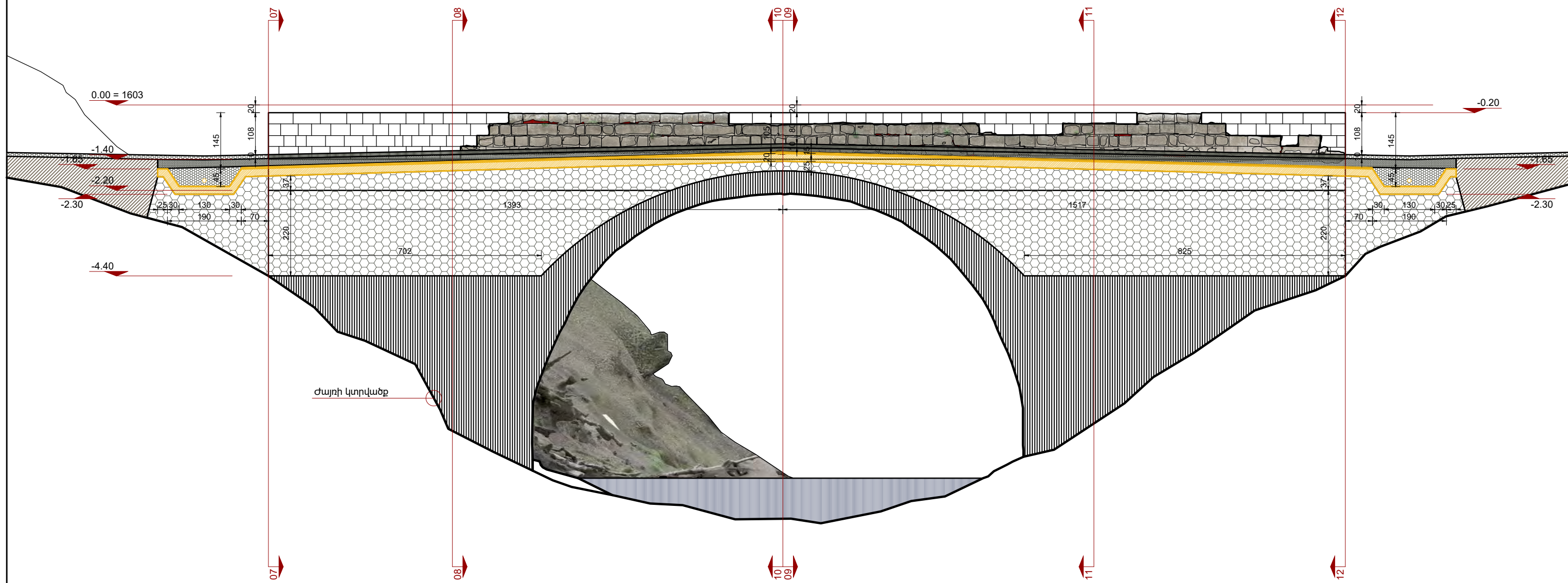
- 1. Լուծումները նայել կոնստրուկտորական մասում
- 1. Տաշել Նոր քարեր ըստ տեղում ճշտված չափսերի
- 2. Նոր քարերը շարել ավազի վրա առանց շաղախի
- 3. Քարերի միջև թողնել 4-6 սմ կար



Տնօրեն	Հ. Գասպարյան		ՀՀ Տավուշի մարզի, Բերդ համայնքի, Նավուր գյուղի 19-րդ դարի «Քարակարմունջ» (Հախումի) կամրջի նորոգման, ամրակայման և վերականգնման նախագիծ: Պատվիրատու՝ ՀՀ ԿԳՄՍ Նախարարություն:		
ՆԳՃ	Հ. Սանամյան				
Ճարտարապետ	Գ. Գյուլամիրյան		Հատակագիծ 0.00 Նիշում Մ 1:100	ԳԻՐԶ	ԹԵՐԹ
				1	14
«ՌԵԳՈՒԼ» ՍՊԸ			ԱՇԽԱՏԱՆՔԱՅԻՆ ՆԱԽԱԳԻԾ	ԾԱՐՏԱՐԱՊԵՏԱԿԱՆ ՄԱՍ	
				33	

- Կամուրջի կոնստրուկցիաներ
- Հախում գետ
- Կամուրջի կոնստրուկցիաների ուրվագծեր
- Թեթև բետոնյա խոր լիցք
- Դրեաժային շերտ՝ տոփանված բնական կոպիճից
- Զրիավաք շերտ՝ տոփանված ավազից
- Կամուրջի խոր կոնստրուկցիաներ
- Հողի ետլիցք
- Ճեղքված քարով խոր տաշ և շար

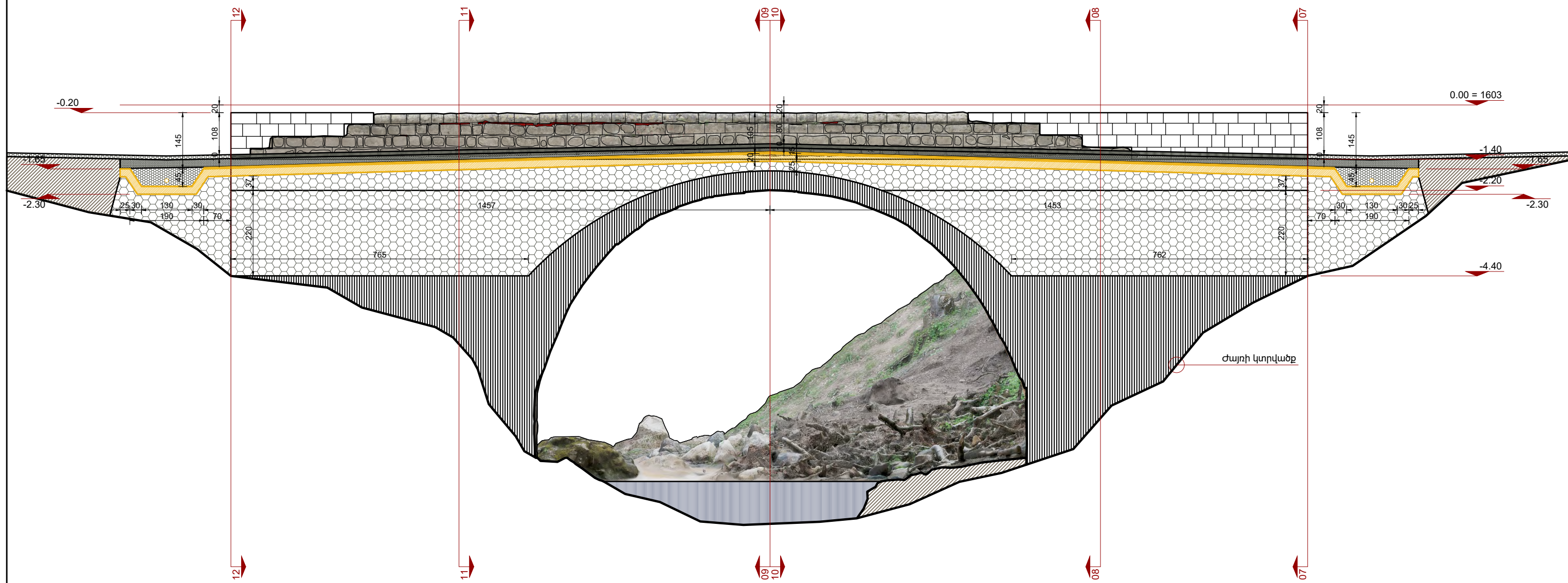
- 1. Լուծումները նայել կոնստրուկտորական մասում
- 1. Տաշել խոր քարեր ըստ տեղում ճշտված չափսերի
- 2. խոր քարերը շարել ավազի վրա առանց շաղախի
- 3. Քարերի միջև թողնել 4-6 սմ կար



Տնօրեն	Հ. Գասպարյան		ՀՀ Տավուշի մարզի, Բերդ համայնքի, Նավուր գյուղի 19-րդ դարի «Քարակարմունջ» (Հախումի) կամրջի նորոգման, ամրակայման և վերականգնման նախագիծ: Պատվիրատու՝ ՀՀ ԿԳՄՍ Նախարարություն:		
ՆԳՃ	Հ. Սանամյան	<i>Handwritten signature</i>			
Ճարտարապետ	Գ. Գյուլամիրյան	<i>Handwritten signature</i>	Կտրվածք 3-3 առանցքով Մ 1:100		
			ԳԻՐՔ	ԹԵՐԹ	ԹԵՐԹԵՐ
			1	15	33
«ՈՒԵԳՈՒԼ» ՍՊԸ			ԱՇԽԱՏԱՆՔԱՅԻՆ ՆԱԽԱԳԻԾ		
			ՃԱՐՏԱՐԱՊԵՏԱԿԱՆ ՄԱՍ		

- Կամուրջի կոնստրուկցիաներ
- Հախում գետ
- Կամուրջի կոնստրուկցիաների ուրվագծեր
- Թեթև բետոնյա խոր լիցք
- Դրեաժային շերտ՝ տոփանված բնական կոպիճից
- Ջրհավաք շերտ՝ տոփանված ավազից
- Կամուրջի խոր կոնստրուկցիաներ
- Հողի ետլիցք
- Ճեղքված քարով խոր տաշ և շար

- 1. Լուծումները նայել կոնստրուկտորական մասում
- 1. Տաշել խոր քարերը ըստ տեղում ճշտված չափսերի
- 2. խոր քարերը շարել ավազի վրա առանց շաղախի
- 3. Քարերի միջև թողնել 4-6 սմ կար



Տնօրեն	Հ. Գասպարյան		ՀՀ Տավուշի մարզի, Բերդ համայնքի, Նավուր գյուղի 19-րդ դարի «Քարակարմունջ» (Հախումի) կամրջի նորոգման, ամրակայման և վերականգնման նախագիծ: Պատվիրատու՝ ՀՀ ԿԳՄՍ Նախարարություն:		
ՆԳՃ	Հ. Սանամյան	<i>Handwritten signature</i>			
Ճարտարապետ	Գ. Գյուլամիրյան	<i>Handwritten signature</i>	Կտրվածք 4-4 առանցքով Մ 1:100		
«ՌԵԳՈՒԼ» ՍՊԸ			ԱՇԽԱՏԱՆՔԱՅԻՆ ՆԱԽԱԳԻԾ		
			ԳԻՐՔ	ԹԵՐԹ	ԹԵՐԹԵՐ
			1	16	33

Կամուրջի կոնստրուկցիաներ

Հախում գետ

Կամուրջի կոնստրուկցիաների ուրվագծեր

Թեթև բետոնյա Նոր լիցք

Դրեաժային շերտ՝ տոփանված բնական կոպիճից

Զրիավաք շերտ՝ տոփանված ավազից

Կամուրջի Նոր կոնստրուկցիաներ

Հողի ետլիցք

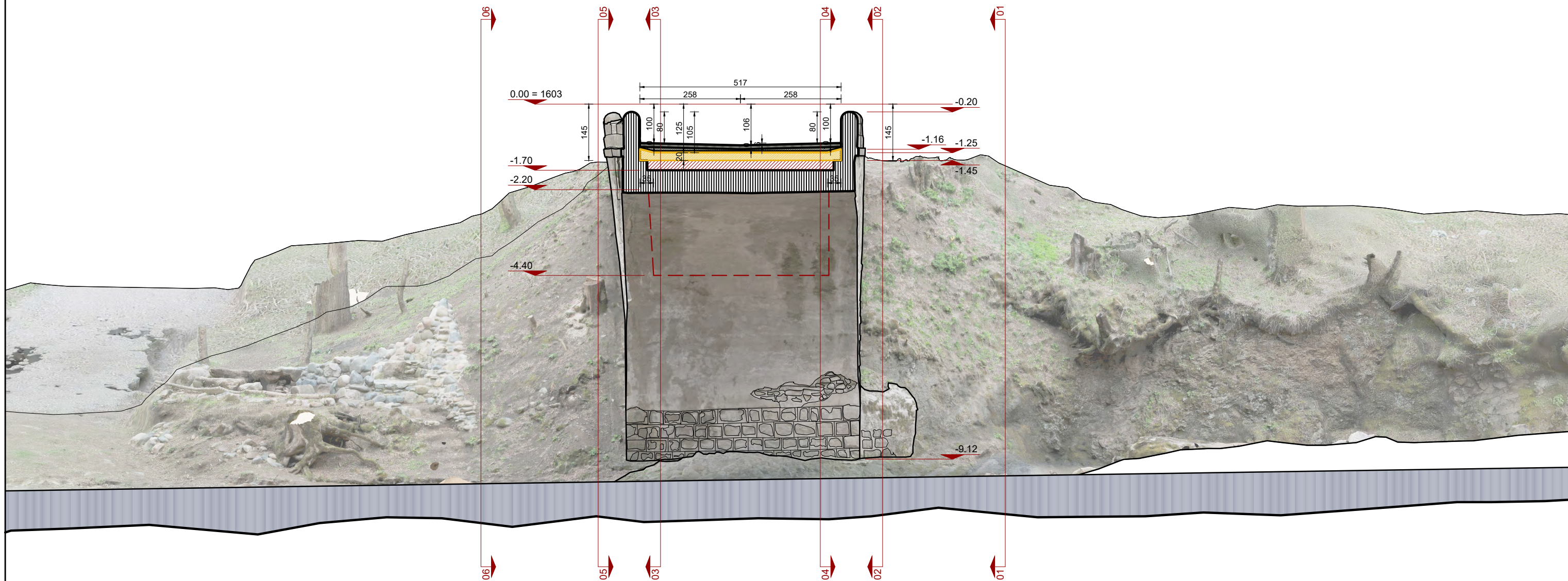
Ճեղքված քարով Նոր տաշ և շար

1. Լուծումները Նայել կոնստրուկտորական մասում

1. Տաշել Նոր քարեր ըստ տեղում ճշտված չափսերի

2. Նոր քարերը շարել ավազի վրաառանց շաղախի

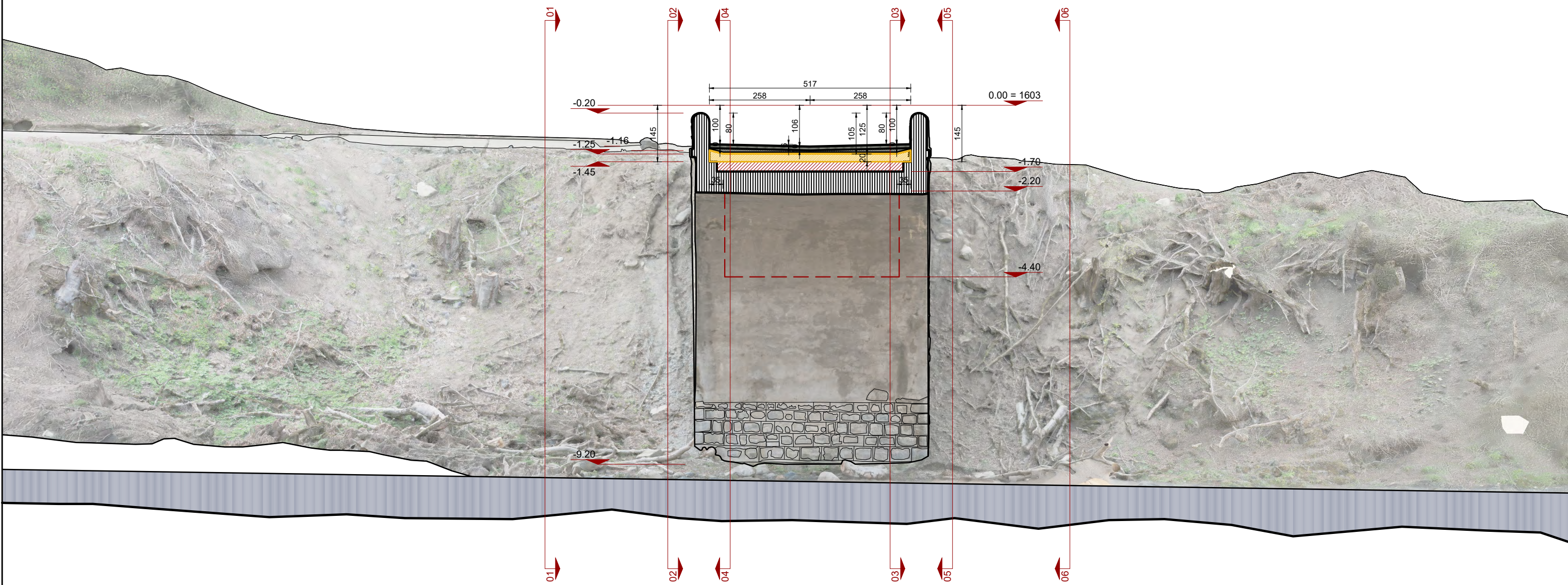
3. Քարերի միջև թողնել 4-6 սմ կար



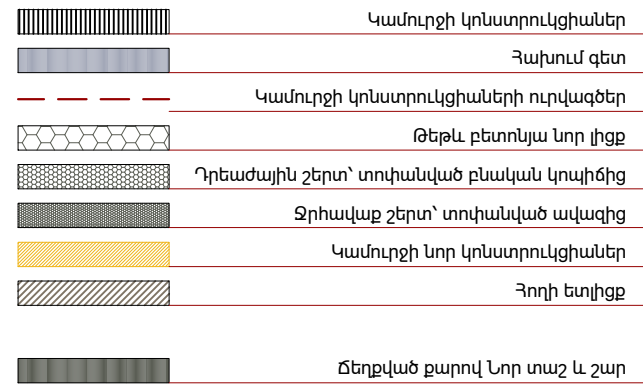
Տնօրեն	Հ. Գասպարյան		ՀՀ Տավուշի մարզի, Բերդ համայնքի, Նավուր գյուղի 19-րդ դարի «Քարակարմունջ» (Հախումի) կամրջի նորոգման, ամրակայման և վերականգնման Նախագիծ: Պատվիրատու՝ ՀՀ ԿԳՄՍ Նախարարություն:		
ՆԳՃ	Հ. Սանամյան				
Ճարտարապետ	Գ. Գյուլամիրյան		Կտրվածք 9-9 առանցքով Մ 1:100		
			ԳԻՐՔ	ԹԵՐԹ	ԹԵՐԹԵՐ
			1	17	33
«ՈՒԵԳՈՒԼ» ՍՊԸ			ԱՇԽԱՏԱՆՔԱՅԻՆ ՆԱԽԱԳԻԾ		
			ՃԱՐՏԱՐԱՊԵՏԱԿԱՆ ՄԱՍ		

- Կամուրջի կոնստրուկցիաներ
- Հախում գետ
- Կամուրջի կոնստրուկցիաների ուրվագծեր
- Թեթև բետոնյա խոր լիցք
- Դրեաժային շերտ՝ տոփանված բնական կոպիճից
- Զրիավաք շերտ՝ տոփանված ավազից
- Կամուրջի խոր կոնստրուկցիաներ
- Հողի ետլիցք
- Ճեղքված քարով խոր տաշ և շար

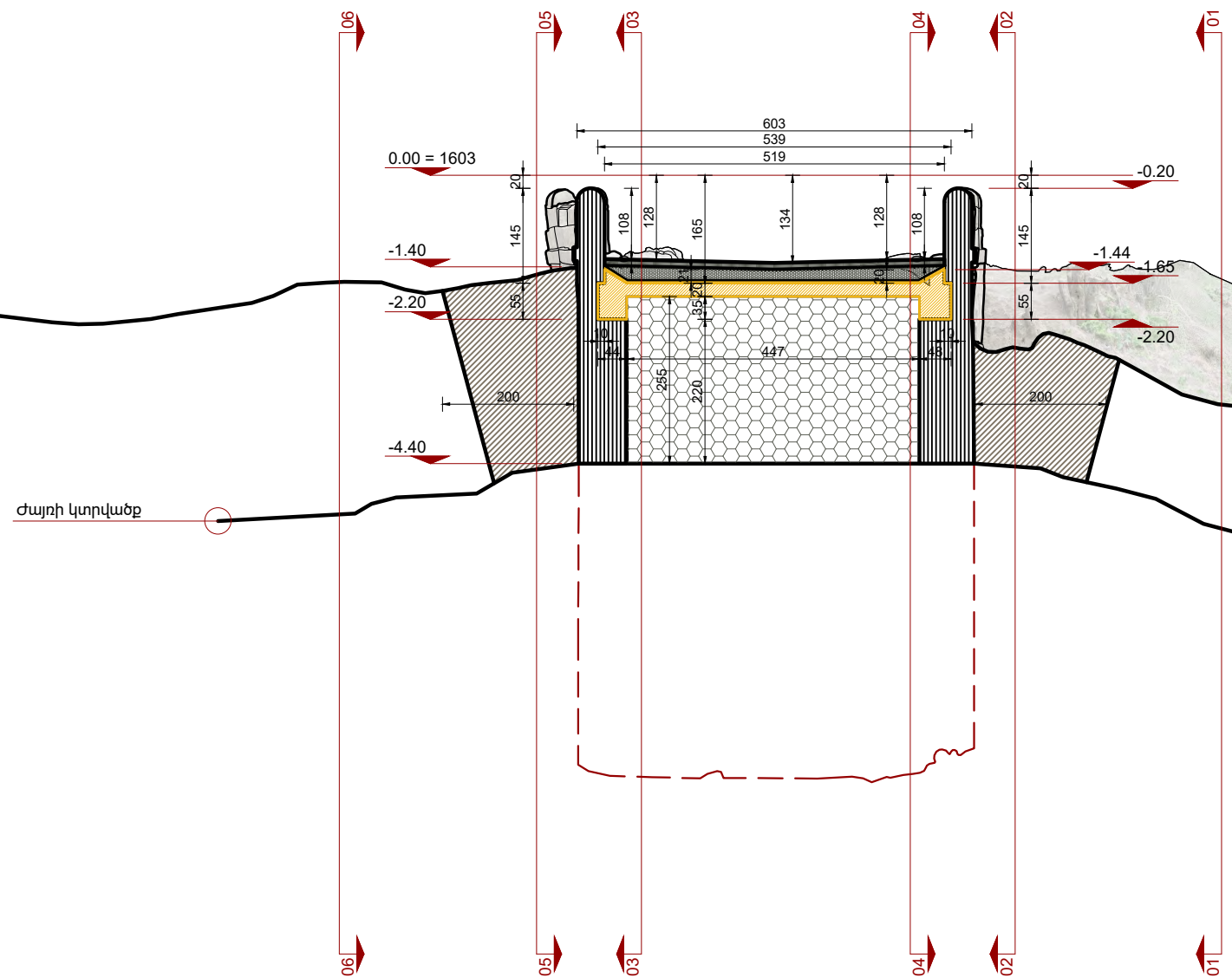
- 1. Լուծումները նայել կոնստրուկտորական մասում
- 1. Տաշել խոր քարեր ըստ տեղում ճշտված չափսերի
- 2. խոր քարերը շարել ավազի վրա առանց շաղախի
- 3. Քարերի միջև թողնել 4-6 սմ կար





Տնօրեն	Հ. Գասպարյան		ՀՀ Տավուշի մարզի, Բերդ համայնքի, Նավուր գյուղի 19-րդ դարի «Քարակարմունջ» (Հախումի) կամրջի նորոգման, ամրակայման և վերականգնման նախագիծ: Պատվիրատու՝ ՀՀ ԿԳՄՍ Նախարարություն:		
ՆԳՃ	Հ. Սանամյան	<i>Handwritten signature</i>			
Ճարտարապետ	Գ. Գյուլամիրյան	<i>Handwritten signature</i>	Կտրվածք 10-10 առանցքով Մ 1:100		
«ՈՒԵԳՈՒԼ» ՍՊԸ			ԱՇԽԱՏԱՆՔԱՅԻՆ ՆԱԽԱԳԻԾ	ԳԻՐՔ	ԹԵՐԹ
				1	18
					33
			ՃԱՐՏԱՐԱՊԵՏԱԿԱՆ ՄԱՍ		



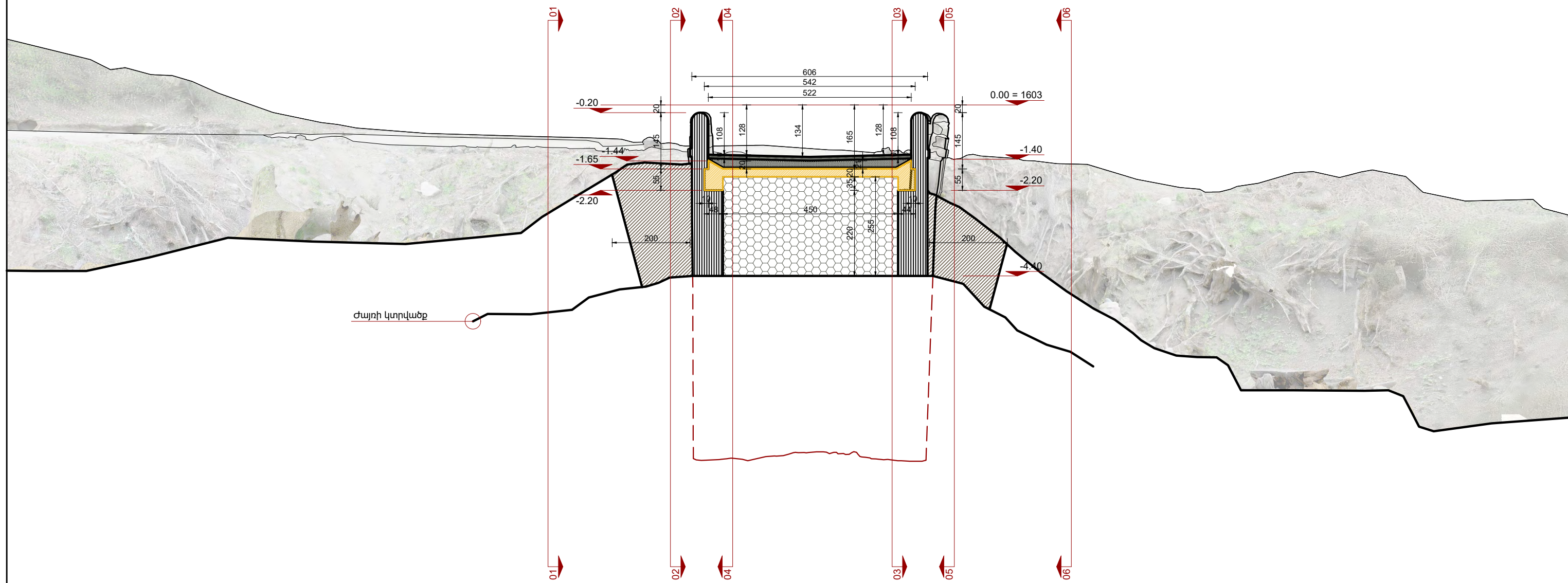
1. Լուծումները նայել կոնստրուկտորական մասում
1. Տաշել նոր քարեր ըստ տեղում ճշտված չափսերի
2. Նոր քարերը շարել ավագի վրաստանց շաղախի
3. Քարերի միջև թողնել 4-6 սմ կար



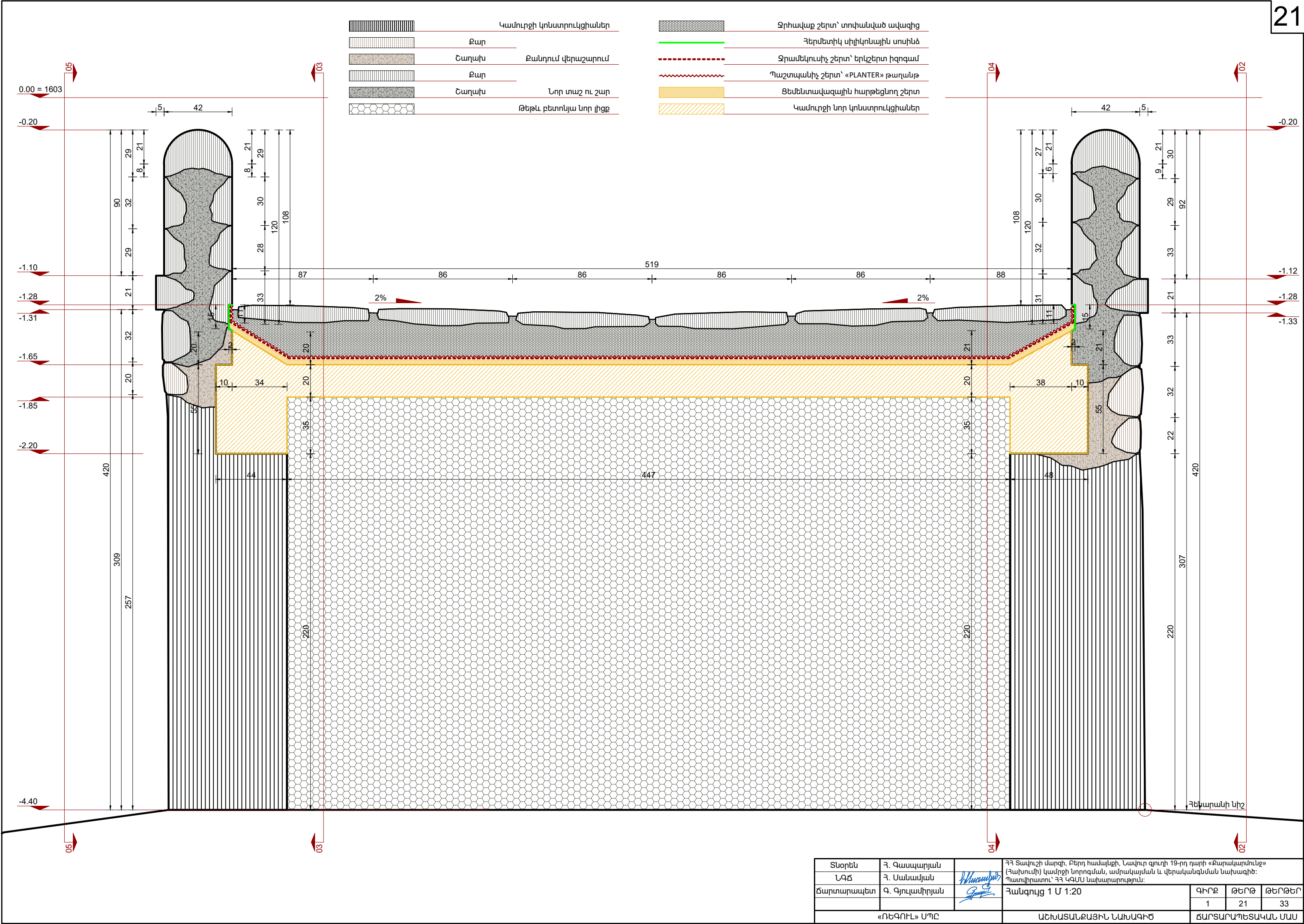
Տնօրեն	Հ. Գաապարյան		ՀՀ Տավուշի մարզի, Բերդ համայնքի, Նավուր գյուղի 19-րդ դարի «Զարակարծունջ» (Հախումի) կամքի խորհրդման, ամրակայման և վերականգնման նախագիծ: Դասվորատու: ՀՀ ԿԳՄՍ Նախարարություն:			
ՆԳՃ	Հ. Սևանյան		Կտրվածք 7-7 առանցքով Մ 1:100	Գիրք	Թերթ	Թերթեր
Ծարտարապետ	Գ. Գյուլամիրյան			1	19	33
«ՈՒԵՈՒԷ» ՄՈՐԸ			ԱՇԽԱՏԱՆՔԱՅԻՆ ՆԱԽԱԳԻԾ	ԾԱՐՏԱՐԱՊԵՏԱԿԱՆ ՄԱՍ		

- Կամուրջի կոնստրուկցիաներ
- Հախում գետ
- Կամուրջի կոնստրուկցիաների ուրվագծեր
- Թեթև բետոնյա խոր լիցք
- Դրեաժային շերտ՝ տոփանված բնական կոպիճից
- Ջրհավաք շերտ՝ տոփանված ավազից
- Կամուրջի խոր կոնստրուկցիաներ
- Հողի ետլիցք
- Ճեղքված քարով խոր տաշ և շար

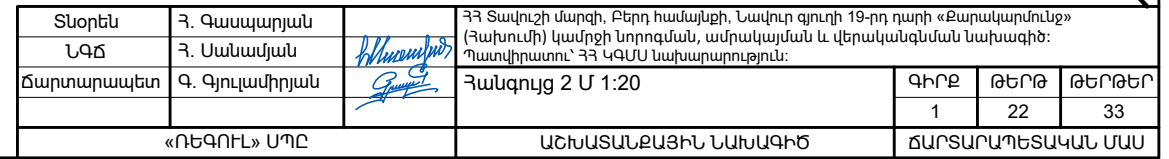
- 1. Լուծումները նայել կոնստրուկտորական մասում
- 1. Տաշել խոր քարեր ըստ տեղում ճշտված չափսերի
- 2. խոր քարերը շարել ավազի վրա առանց շաղախի
- 3. Քարերի միջև թողնել 4-6 սմ կար

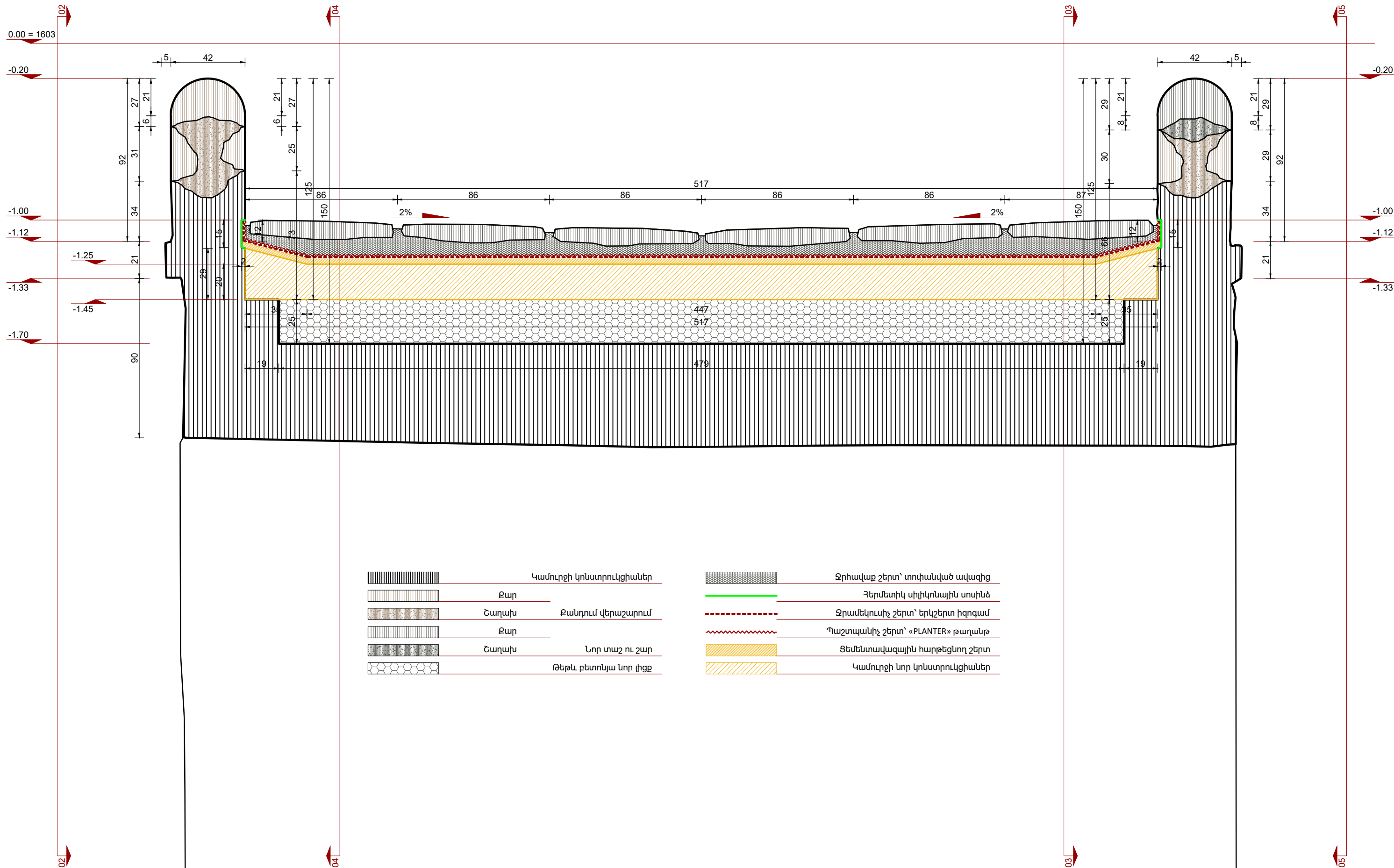


Տնօրեն	Հ. Գասպարյան		ՀՀ Տավուշի մարզի, Բերդ համայնքի, Նավուր գյուղի 19-րդ դարի «Քարակարմունջ» (Հախումի) կամրջի նորոգման, ամրակայման և վերականգնման նախագիծ: Պատվիրատու՝ ՀՀ ԿԳՄՍ Նախարարություն:		
ՆԳՃ	Հ. Սանամյան	<i>Handwritten signature</i>			
Ճարտարապետ	Գ. Գյուլամիրյան	<i>Handwritten signature</i>	Կտրվածք 12-12 առանցքով Մ 1:100		
«ՈՒԵԳՈՒԼ» ՍՊԸ			ԱՇԽԱՏԱՆՔԱՅԻՆ ՆԱԽԱԳԻԾ	ԳԻՐՔ	ԹԵՐԹ
				1	20
					33
			ԾԱՐՏԱՐԱՊԵՏԱԿԱՆ ՄԱՍ		





Տնօրեն	Հ. Գառապարյան		ՀՀ Տավուշի մարզի, Բերդ համայնքի, Նավուր գյուղի 19-րդ դարի «Զարակարմունջ» (Հախումի) կամրջի նորոգման, ամրակայման և վերականգնման նախագիծ: Պատվիրատու՝ ՀՀ ԿԳՄՍ Նախարարություն:		
ՆԳՃ	Հ. Սամաձյան	<i>Handwritten signature</i>			
Ճարտարապետ	Գ. Գյուլամիրյան	<i>Handwritten signature</i>	Հանգույց 1 Մ 1:20		
«ՈՒԵԳՈՒԼ» ՍՊԸ			ԱՇԽԱՏԱՆՔԱՅԻՆ ՆԱԽԱԳԻԾ	ԳԻՐԾ	ԹԵՐԹ
				1	21
					33
			ՃԱՐՏԱՐԱՊԵՏԱԿԱՆ ՄԱՍ		

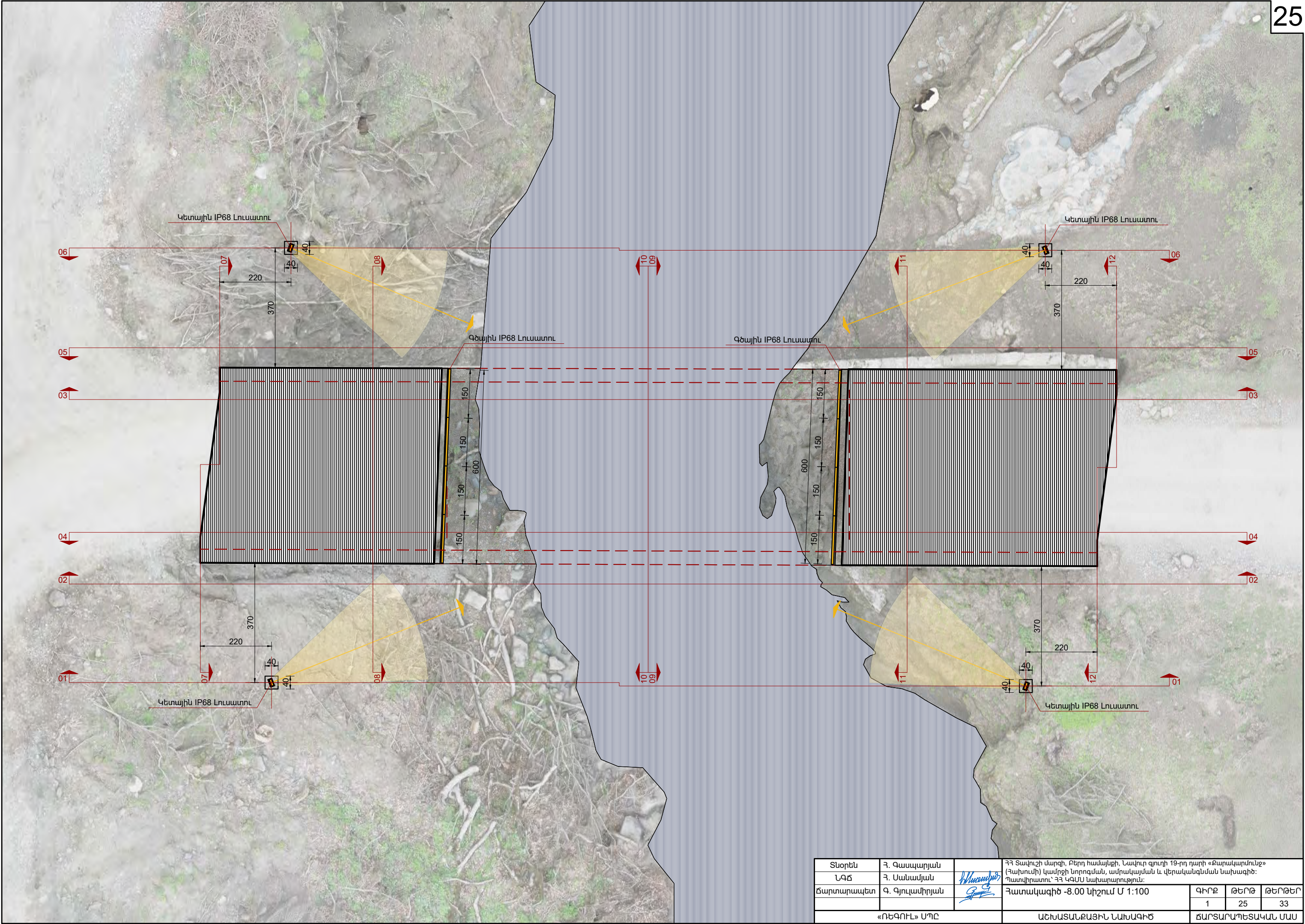




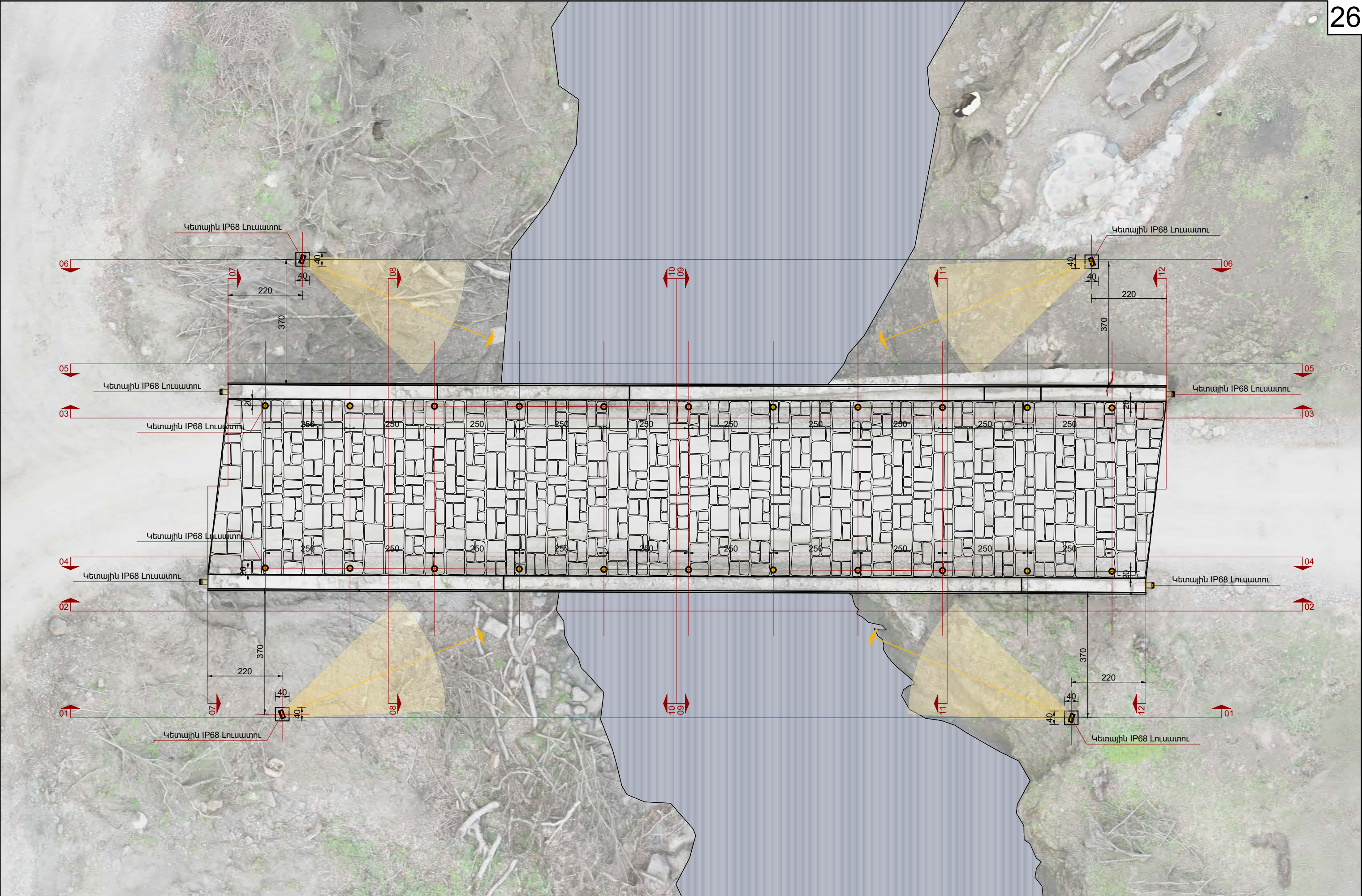
Տնօրեն	Հ. Գասպարյան		ՀՀ Տավուշի մարզի, Բերդ համայնքի, Նավուր գյուղի 19-րդ դարի «Զարակարմունջ» (Հախումի) կամրջի նորոգման, ամրակայման և վերականգնման նախագիծ: Պատվիրատու՝ ՀՀ ԿԳՄՍ Նախարարություն:		
ՆԳՃ	Հ. Սանամյան	<i>Handwritten signature</i>			
Ճարտարապետ	Գ. Գյուլամիրյան	<i>Handwritten signature</i>	Հանգույց 3 Մ 1:20		
			ԳԻՐԸ	ԹԵՐԹ	ԹԵՐԹԵՐ
			1	23	33
«ՌԵԳՈՒԼ» ՍՊԸ			ԱՇԽԱՏԱՆՔԱՅԻՆ ՆԱԽԱԳԻԾ		
			ՃԱՐՏԱՐԱՊԵՏԱԿԱՆ ՄԱՍ		



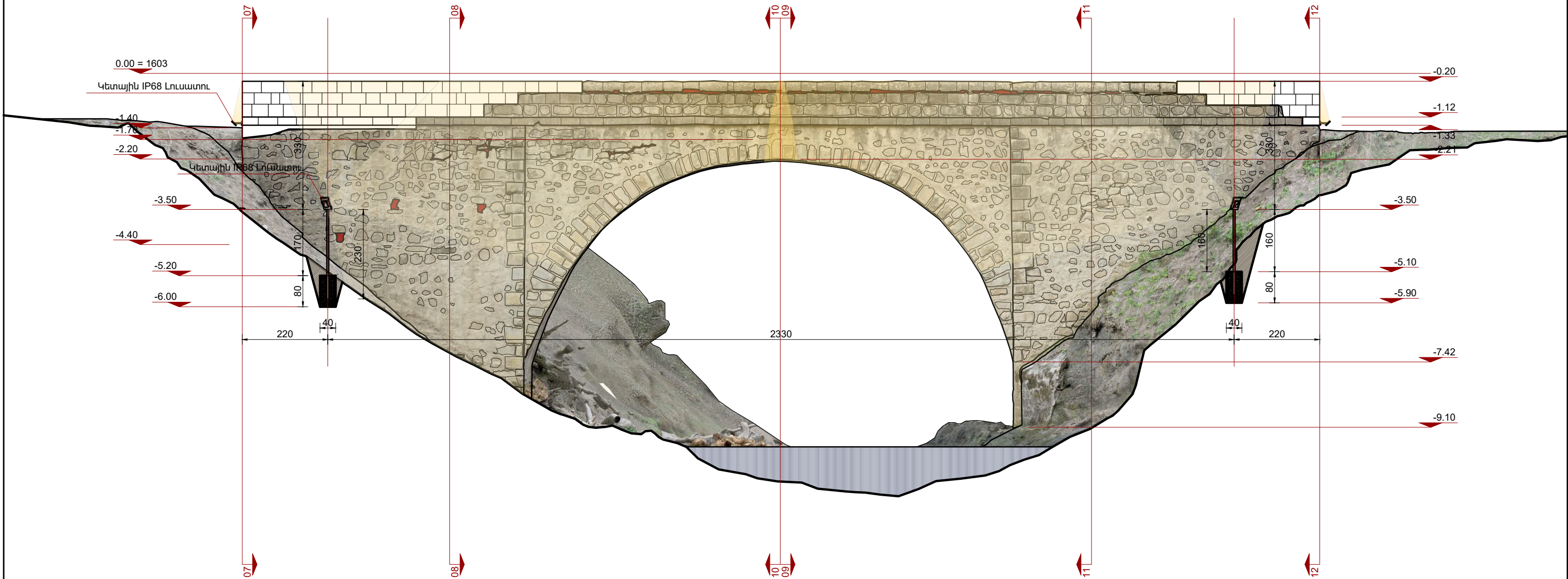
Տնօրեն	Հ. Գասպարյան		ՀՀ Տավուշի մարզի, Բերդ համայնքի, Նավուր գյուղի 19-րդ դարի «Զարակարմունջ» (Հախումի) կամրջի նորոգման, ամրակայման և վերականգնման նախագիծ: Պատվիրատու՝ ՀՀ ԿԳՄՍ Նախարարություն:				
ՆԳՃ	Հ. Սանամյան						
Ճարտարապետ	Գ. Գյուլամիրյան		Կտրվածք 11-11 առանցքով Մ 1:100		ԳԻՐԶ	ԹԵՐԹ	ԹԵՐԹԵՐ
					1	24	33
«ՌԵԳՈՒԼ» ՍՊԸ			ԱՇԽԱՏԱՆՔԱՅԻՆ ՆԱԽԱԳԻԾ		ՃԱՐՏԱՐԱՊԵՏԱԿԱՆ ՄԱՍ		



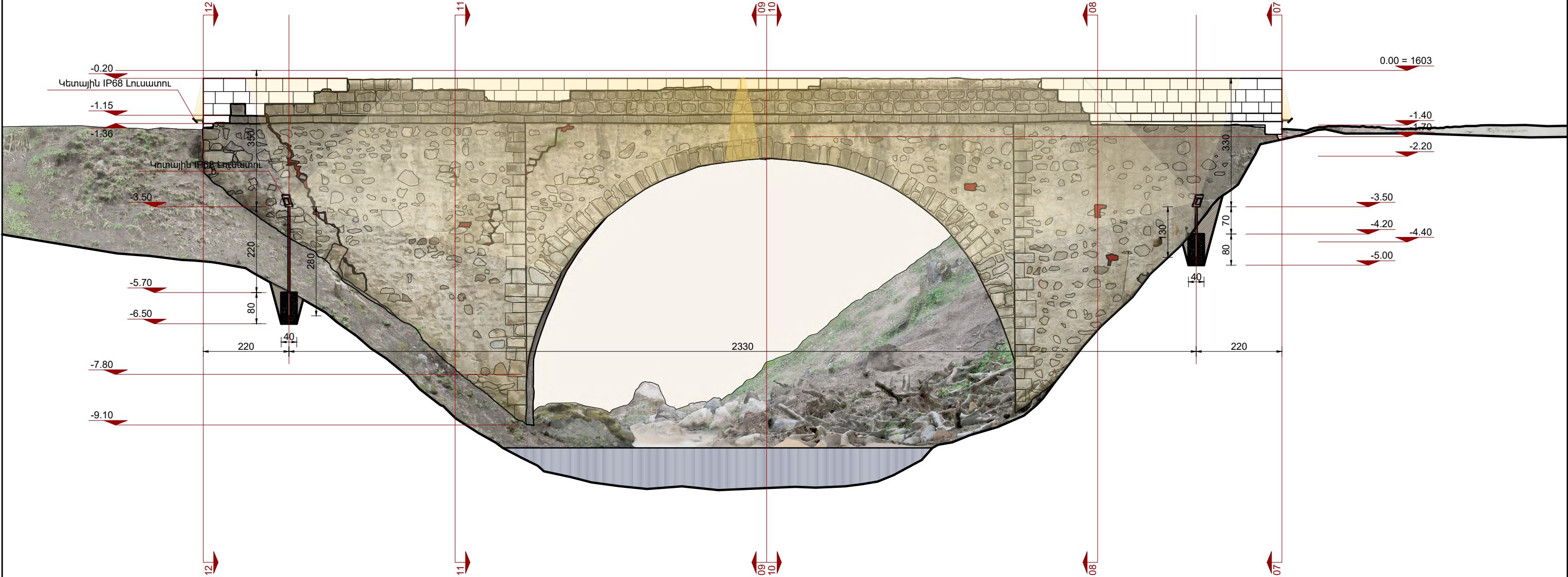
Տնօրեն	Հ. Գասպարյան		ՀՀ Տավուշի մարզի, Բերդ համայնքի, Նավոր գյուղի 19-րդ դարի «Զարակարմունք» (Հախումի) կամրջի նորոգման, ամրակայման և վերականգնման նախագիծ: Պատվիրատու՝ ՀՀ ԿԳՄՍ Նախարարություն:		
ՆԳՃ	Հ. Սանամյան	<i>Handwritten signature</i>			
Ճարտարապետ	Գ. Գյուլամիրյան	<i>Handwritten signature</i>	Հատակագիծ -8.00 սիշում Մ 1:100	ԳԻՐԶ	ԹԵՐԹ
				1	25
«ՌԵԳՈՒԼ» ՍՊԸ			ԱՇԽԱՏԱՆՔԱՅԻՆ ՆԱԽԱԳԻԾ	ՃԱՐՏԱՐԱՊԵՏԱԿԱՆ ՄԱՍ	



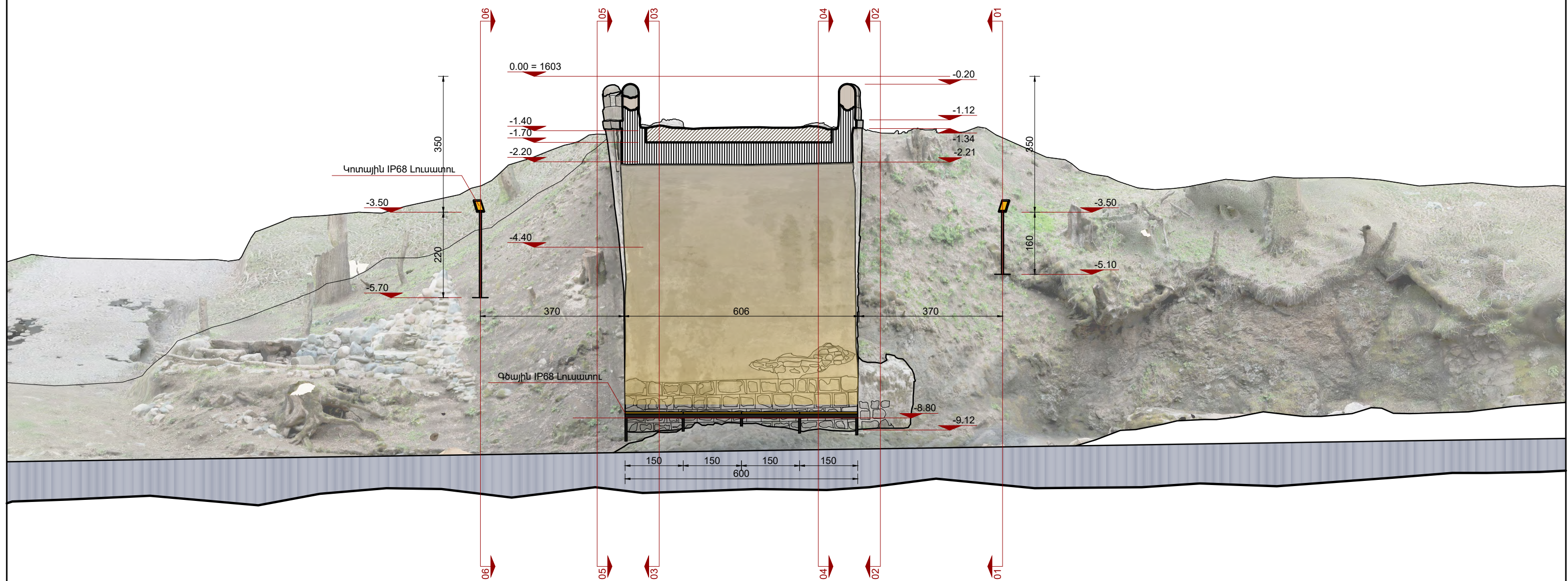
Տնօրեն	Հ. Գառապյան		ՀՀ Տավուշի մարզի, Բերդ համայնքի, Նավուր գյուղի 19-րդ դարի «Զարակարմունջ» (Հախումի) կամրջի նորոգման, ամրակայման և վերականգնման նախագիծ: Պատվիրատու՝ ՀՀ ԿԳՄՍ Նախարարություն:		
ՆԳՃ	Հ. Սանամյան	<i>Handwritten signature</i>			
Ճարտարապետ	Գ. Գյուլամիրյան	<i>Handwritten signature</i>	Հատակագիծ 0.00 Նիշում Մ 1:100		
«ՌԵԳՈՒԼ» ՍՊԸ			ԱՇԽԱՏԱՆՔԱՅԻՆ ՆԱԽԱԳԻԾ	ԳԻՐՔ 1	ԹԵՐԹ 26
				ԹԵՐԹԵՐ 33	



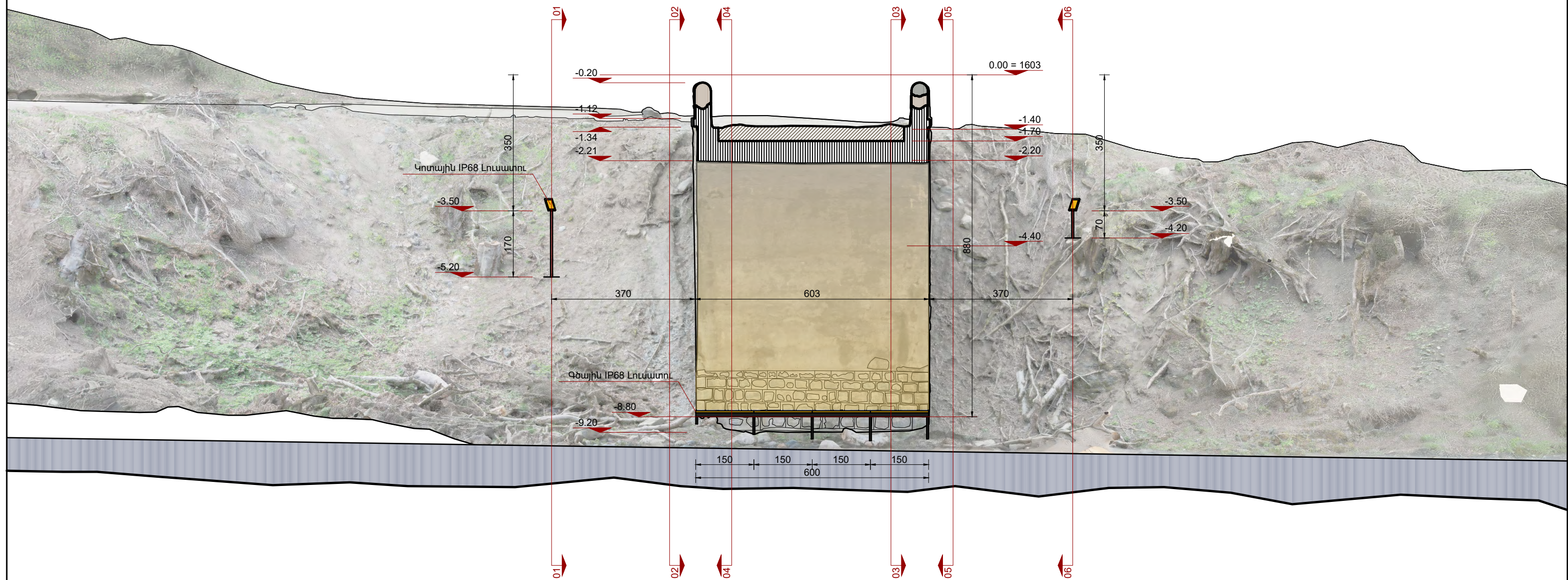
Տնօրեն	Հ. Գասպարյան		ՀՀ Տավուշի մարզի, Բերդ համայնքի, Նավուր գյուղի 19-րդ դարի «Զարակարմունջ» (Հախունի) կամրջի նորոգման, ամրակայման և վերականգնման նախագիծ: Պատվիրատու՝ ՀՀ ԿԳՄՍ Նախարարություն:		
ՆԳՃ	Հ. Սանամյան	<i>Handwritten signature</i>			
Ճարտարապետ	Գ. Գյուլամիրյան	<i>Handwritten signature</i>	Ճակատ 2-2 առանցքով Մ 1:100	ԳԻՐԶ	ԹԵՐԹ
				1	27
«ՌԵԳՈՒԼ» ՍՊԸ			ԱՇԽԱՏԱՆՔԱՅԻՆ ՆԱԽԱԳԻԾ	ԾԱՐՏԱՐԱՊԵՏԱԿԱՆ ՄԱՍ	
				33	



Տնօրեն	Հ. Գասպարյան		ՀՀ Տավուշի մարզի, Բերդ համայնքի, Նավուր գյուղի 19-րդ դարի «Զարակարմունջ» (Հախումի) կամրջի նորոգման, ամրակայման և վերականգնման նախագիծ: Պատվիրատու՝ ՀՀ ԿԳՄՍ Նախարարություն:		
ՆԳՃ	Հ. Սանամյան	<i>Handwritten signature</i>			
Ճարտարապետ	Գ. Գյուլամիրյան	<i>Handwritten signature</i>	Ճակատ 5-5 առանցքով Մ 1:100	ԳԻՐԶ	ԹԵՐԹ
				1	28
«ՌԵԳՈՒԼ» ՍՊԸ			ԱՇԽԱՏԱՆՔԱՅԻՆ ՆԱԽԱԳԻԾ	ԾԱՐՏԱՐԱՊԵՏԱԿԱՆ ՄԱՍ	
				33	





Տնօրեն	Հ. Գասպարյան		ՀՀ Տավուշի մարզի, Բերդ համայնքի, Նավուր գյուղի 19-րդ դարի «Զարակարմունջ» (Հախումի) կամրջի նորոգման, ամրակայման և վերականգնման նախագիծ: Պատվիրատու՝ ՀՀ ԿԳՄՍ Նախարարություն:		
ՆԳՃ	Հ. Սանամյան	<i>Handwritten signature</i>			
Ճարտարապետ	Գ. Գյուլամիրյան	<i>Handwritten signature</i>	Կտրվածք 9-9 առանցքով Մ 1:100		
«ՌԵԳՈՒԼ» ՍՊԸ			ԱՇԽԱՏԱՆՔԱՅԻՆ ՆԱԽԱԳԻԾ	ԳԻՐԾ	ԹԵՐԹ
				1	29
					33



Տնօրեն	Հ. Գասպարյան		ՀՀ Տավուշի մարզի, Բերդ համայնքի, Նավուր գյուղի 19-րդ դարի «Զարակարմունջ» (Հախումի) կամրջի նորոգման, ամրակայման և վերականգնման նախագիծ: Պատվիրատու՝ ՀՀ ԿԳՄՍ Նախարարություն:		
ՆԳՃ	Հ. Սանամյան	<i>Handwritten signature</i>			
Ճարտարապետ	Գ. Գյուլամիրյան	<i>Handwritten signature</i>	Կտրվածք 10-10 առանցքով Մ 1:100		
«ՌԵԳՈՒԼ» ՍՊԸ			ԱՇԽԱՏԱՆՔԱՅԻՆ ՆԱԽԱԳԻԾ	ԳԻՐՔ	ԹԵՐԹ
				1	30
					33



Տնօրեն	Հ. Գասպարյան		ՀՀ Տավուշի մարզի, Բերդ համայնքի, Նավուր գյուղի 19-րդ դարի «Զարակարմունջ» (Հախունի) կամրջի նորոգման, ամրակայման և վերականգնման նախագիծ: Պատվիրատու՝ ՀՀ ԿԳՄՍ Նախարարություն:		
ՆԳՃ	Հ. Սանամյան				
Ճարտարապետ	Գ. Գյուլամիրյան		Եռաչափ պատկերներ		
			ԳԻՐՔ	ԹԵՐԹ	ԹԵՐԹԵՐ
			1	31	33
«ՌԵԳՈՒԼ» ՍՊԸ			ԱՇԽԱՏԱՆՔԱՅԻՆ ՆԱԽԱԳԻԾ		
			ՃԱՐՏԱՐԱՊԵՏԱԿԱՆ ՄԱՍ		

ՏԵՂԵԿԱՏՎԱԿԱՆ ՑՈՒՑԱՆԱԿ ՇԻՆԱՐԱՐՈՒԹՅԱՆ ՎԵՐԱԲԵՐՅԱԼ

- Կառուցապատման օբյեկտի գունավոր էքզիզային պատկեր
- Համաձայնեցված ճարտարապետաշինարարական նախագծի համարը և ամսաթիվը
- Շինարարության թույլտվության համարը և ամսաթիվը
- Շինարարական աշխատանքների սկիզբը և ավարտը
- Կառուցապատման օբյեկտի նպատակային նշանակությունը
- Կառուցապատողի տվյալները
- Կառուցապատման օբյեկտի նախագծի հեղինակային տվյալները
- Կառուցապատման օբյեկտի շինարարական աշխատանքներ իրականացնող կազմակերպության տվյալները
- Կառուցապատման օբյեկտի նկատմամբ տեխնիկական հսկողություն իրականացնող կազմակերպության տվյալները

ԺԱՄԱՆԱԿԱՎՈՐ ՇԻՆՈՒԹՅՈՒՆՆԵՐԻ ԱՆՎԱՆԱՑԱՆԿ

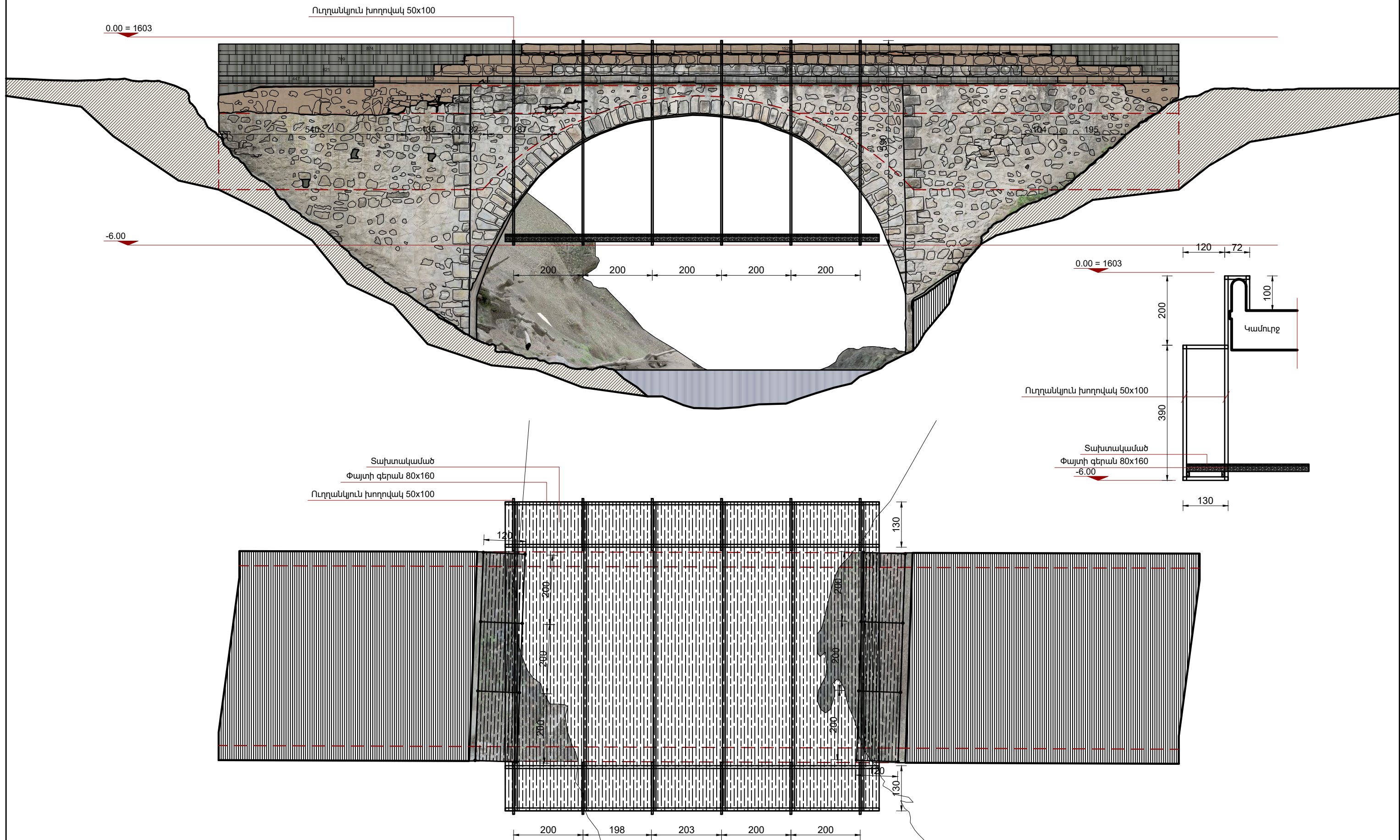
	ԱՆՎԱՆՈՒՄԸ	ԾԱՆՈԹՈՒԹՅՈՒՆ	L m	B m	H m	S m²
1	Պահակակետ	Ժամանակավոր շարժական շինություն	1.5	1.5	2.5	2.25
2	Գրասենյակ, բուժկետ	Ժամանակավոր շարժական շինություն	6.0	2.7	2.5	16.2
3	Հանդերձարան	Ժամանակավոր շարժական շինություն	6.0	2.7	2.5	16.2
4	Փակ պահեստ	Ժամանակավոր շարժական շինություն	6.0	2.7	2.5	16.2
5	Շուգարան	Բիոզոցարան	1.5	1.5	2.2	2.25

ՇԻՆ ԱՇԽԱՏԱՆՔՆԵՐԻ ԺԱՄԱՆԱԿԱՑՈՒՑՑ

	Շին աշխատանքների տևողությունը ամիսներով	01	02	03	04	05	06	07	08	09	10	11	12
01	Նախապատրաստական աշխատանքներ												
02	Հողային աշխատանքներ												
03	Քանդման և վերաշարման աշխատանքներ												
04	Պատերի բացակա հատվածների կառուցում												
05	Հատակի կառուցում												
06	Արտաքին հարդարում												
07	Միաձույլ հիմնագոտու ՄՀԳ կառուցում												
08	Բետոնյա Նախաշերտի կառուցում												
09	Միաձույլ հիմնասալի ՄՀՍ կառուցում												
10	Միաձույլ ջրահավաք առկալի կառուցում												
11	Ջրահավաք շերտերի կառուցում												
12	Արտաքին գեղարվեստական լուսավորում												
13	Շին աղբի հեռացում												

ՆՇԱՆՆԵՐԸ	ԱՆՎԱՆՈՒՄԸ
	Ժամանակավոր էլեկտրահաղորդչալի շինարարական հրապարակի լուսավորման համար
	Ժամանակավոր ջրի խողովակ ծորակով
	Ժամանակավոր ցանկապատ
	Ժամանակավոր դարպաս
	Ժամանակավոր շարժական շինություն
	Շինարարական թափոնների տարրա
	Կրի հանգեցման հարթակ
	Հակահրդեհային վահանակ
	Շին. նյութերի պահեստավորման հարթակ
	Ավտոբետոնախառնիչ СБ-695

Տնօրեն	Հ. Գասպարյան		ՀՀ Տավուշի մարզի, Բերդ համայնքի, Նավուր գյուղի 19-րդ դարի «Քարակարմունջ» (Հախումի) կամրջի նորոգման, ամրակայման և վերականգնման Նախագիծ: Պատվիրատու՝ ՀՀ ԿԳՄՍ Նախարարություն:		
Ճարտարապետ	Հ. Սամաձյան		Շին Աշխատանքների կազմակերպման ուրվագիծ Մ 1:200		
«ՈՒԵՈՒԼ» ՍՊԸ			ԱՇԽԱՏԱՆՔԱՅԻՆ ՆԱԽԱԳԻԾ	ԳԻՐՔ 1	ԹԵՐԹ 32
			ԾԱՐՏԱՐԱՊԵՏԱԿԱՆ ՄԱՍ	33	



Տնօրեն	Հ. Գառապարյան		ՀՀ Տարածքային, բնակավայրային, տնտեսական զարգացման նախարարության Վարչական տարածքային տնտեսական տեղադրման ուղղակի		
ՆԱԳԾ	Հ. Սահակյան				
Ճարտարապետ	Գ. Գյուլամիրյան		ԳԻՐԸ	ԹԵՐԹ	ԹԵՐԹԵՐ
«ՈՒԵԳՈՒԼ» ՍՊԸ			1	33	33
ԱՇԽԱՏԱՆՔԱՅԻՆ ՆԱԽԱԳԻԾ			ՃԱՐՏԱՐԱՐՈՒԹՅԱՆ ՄԱՍ		